



PLAN ROZWOJU LOKALNEGO GMINY BOJADŁA NA LATA 2008-2015

Plan Rozwoju Lokalnego Gminy Bojadła na lata 2008-2015

I. Wstęp	3
II. Ogólna charakterystyka Gminy Bojadła	6
1. Delimitacja obszaru realizacji planu	6
1.1. Powierzchnia gminy.	6
2. Charakterystyka obecnej sytuacji społeczno-ekonomicznej	9
2.1. Sfera społeczna	9
2.2. Demografia	9
2.3. Rynek pracy i bezrobocie	11
2.4. Kultura i sport	12
2.5. Oświata i wychowanie:	13
2.6. Ochrona zdrowia	14
2.7. Mieszkalnictwo	15
2.8. Ochrona dóbr kultury i dziedzictwa narodowego	16
2.9. Pomoc społeczna	17
2.10. Bezpieczeństwo publiczne	17
2.11. Sfera gospodarcza	18
2.12. Podmioty gospodarcze	18
2.13. Rolnictwo	21
3. Infrastruktura techniczna	23
3.1. Finanse gminy	23
3.2. Infrastruktura lokalna	24
3.3. Wodociągi i kanalizacja	25
3.4. Łączność	25
3.5. Energia elektryczna	26
3.6. Komunikacja	26
3.7. Sfera ekologiczna	27
3.8. Inwestycje w gminie	29
4. Analiza SWOT	30
II. Powiązanie projektów z celami strategicznych dokumentów rozwoju przestrzenno-społeczno gospodarczego Gminy Bojadła	32
1. Wykorzystanie potencjału mieszkańców gminy dla uczestnictwa w procesie zmian, poprzez integrację i aktywizację ludzi:	32
2. Wspieranie przedsiębiorczości, rozwoju i zróżnicowania działalności gospodarczej zapewniającej wzrost dochodów:	33
3. Rozwój infrastruktury technicznej dla zwiększenia atrakcyjności inwestycyjnej gminy poprawy warunków życia mieszkańców:	33
4. Wspieranie inwestycji w gospodarstwach rolnych w celu przystosowania ich do integracji z unią europejską, rozwoju rolnictwa ekologicznego i agroturystyki	33
5. Rozwijanie wszelkich form kształcenia oraz wymiany doświadczeń dla przyspieszenia procesów zmian:	34
III. Planowane inwestycje w latach 2008 - 20015	35
IV. Wybrane wskaźniki monitorowania Planu Rozwoju Lokalnego Gminy Bojadła	38
1. Wskaźniki planowanych produktów:	38
2. Wskaźniki planowanych rezultatów:	38
3. Wskaźniki planowanych działań:	38
V. System wdrażania	39
1. Instytucja Zarządzająca Planem Rozwoju Lokalnego Gminy Bojadła	39
2. Instytucja wdrażająca Plan Rozwoju Lokalnego	39
VI. Sposoby monitorowania, oceny i komunikacji społecznej	40
1. System monitorowania planu	40
2. Sposoby oceny planu	40
3. Sposoby inicjowania współpracy pomiędzy sektorem publicznym, prywatnym i organizacjami pozarządowymi	40
3.1. Plan Informacyjny	40
3.2. Grupy docelowe odbiorców	41
3.3. Kształtowanie wizerunku Planu Rozwoju Lokalnego	42
4. Instrumenty strategii informacyjnej	42

I. Wstęp

Samorząd terytorialny zgodnie z art. 163 Konstytucją RP wykonuje zadania publiczne nie zastrzeżone przez Konstytucję lub ustawy dla organów innych władz publicznych. Działanie to powinno zapewnić harmonijny rozwój regionu, co ma szczególne znaczenie w ustawodawstwie Unii Europejskiej. Rada Regionów Europy ma za zadanie tworzenie warunków dla wyrównywania dysproporcji pomiędzy regionami. Szczególnie ważna rola przypada w tym procesie samorządom lokalnym na poziomie gminy. Art. 7 ust. 1 ustawy z dnia 8 marca 1990 r. o samorządzie gminnym (Dz. U. z 2001r. Nr 142, poz. 1591 z późn. zm.) precyzuje podstawowe zadania z zakresu zaspokajania potrzeb wspólnoty.

Wszystkie zadania inwestycyjne, wymagają zaangażowania finansowego. To z kolei określa budżet gminy. Zgodnie z art. 54 w kontekście art. 53 ust. 1 cytowanej ustawy o samorządzie gminnym, dla prawidłowej gospodarki finansami w dłuższym okresie czasu wymagane jest staranne planowanie i tworzenie planów finansowych oraz inwestycyjnych. Ma to szczególne znaczenie w świetle aplikacji o dofinansowanie inwestycji gminnych ze środków pomocowych Unii Europejskiej lub innych źródeł finansowania zewnętrznego (Bank Światowy, Fundusz Ochrony Środowiska i Gospodarki Wodnej, Kontrakt Wojewódzki, PFRON).

Istotną przesłanką dla tworzenia dokumentów planistycznych oraz prognoz średniookresowych są aplikacje o dotacje do wszelkich funduszy finansowania zewnętrznego, z których najważniejszymi są fundusze strukturalne Unii Europejskiej, EFRR (Europejski Fundusz Rozwoju Regionalnego) - LRPO (Lubuski Regionalny Program Operacyjny), EFS (Europejski Fundusz Społeczny) oraz PROW (Program Obszarów Wiejskich) . Każdy z wymienionych funduszy, w strukturze swoich wniosków wymaga od projektu zgodności działania z Planem Rozwoju Lokalnego Gminy, uwzględnienia go w Wieloletnim Programie Inwestycyjnym lub zgodności z przyjętą strategią gospodarczą gminy, sektora/odcinka działania samorządu.

W tym kontekście dokument Plan Rozwoju Lokalnego nie tylko ma na celu oszacowanie potrzeb inwestycyjnych i skorelowania ich z polityką regionalną, ale przede wszystkim usystematyzowanie zadań według przyjętych kryteriów oraz osadzenia ich w realiach finansowych zgodnie z art. 169 i 170 ustawy z dnia 30 czerwca 2005 r. o finansach publicznych (Dz. U. z 2005r. Nr 249 poz. 2104). Dobrze przygotowany Plan Rozwoju Lokalnego jest dokumentem prognostycznym i jednocześnie narzędziem po-

Plan Rozwoju Lokalnego Gminy Bojadła na lata 2008-2015

mocnym dla monitorowania wykonania określonej strategii gminy lub mikroregionu. Jest elastyczną procedurą działania, którą można modyfikować i ulepszać w czasie. Dokument określa diagnozę sytuacji w obszarze interwencji, wskaźniki oceny zadań inwestycyjnych oraz większość danych, wymaganych dla sporządzenia wniosku o dofinansowanie oraz studium wykonalności. Dobrze wykonany pozostanie w całej swojej strukturze prostym przepisem na sukces.

Plan Rozwoju Lokalnego określono na horyzont czasowy 2008 - 2015. Wpisuje się on w ramy czasowe Narodowego Planu Rozwoju 2007 - 2013. Ponieważ jest ściśle powiązany z Wieloletnim Programem Inwestycyjnym Gminy (WPI) i ze Strategią Rozwoju Gminy Bojadła, pozwala w krótkoterminowej, dwu-trzyletniej prognozie stosunkowo precyzyjnie określić harmonogram realizacji zadań w nim ujętych, koszt ich realizacji oraz możliwość sfinansowania z funduszu strukturalnego EFRR (Europejski Fundusz Rozwoju Regionalnego) - LRPO (Lubuski Regionalny Program Operacyjny), EFS (Europejski Fundusz Społeczny) oraz PROW (Program Obszarów Wiejskich) poprzez programy operacyjne.

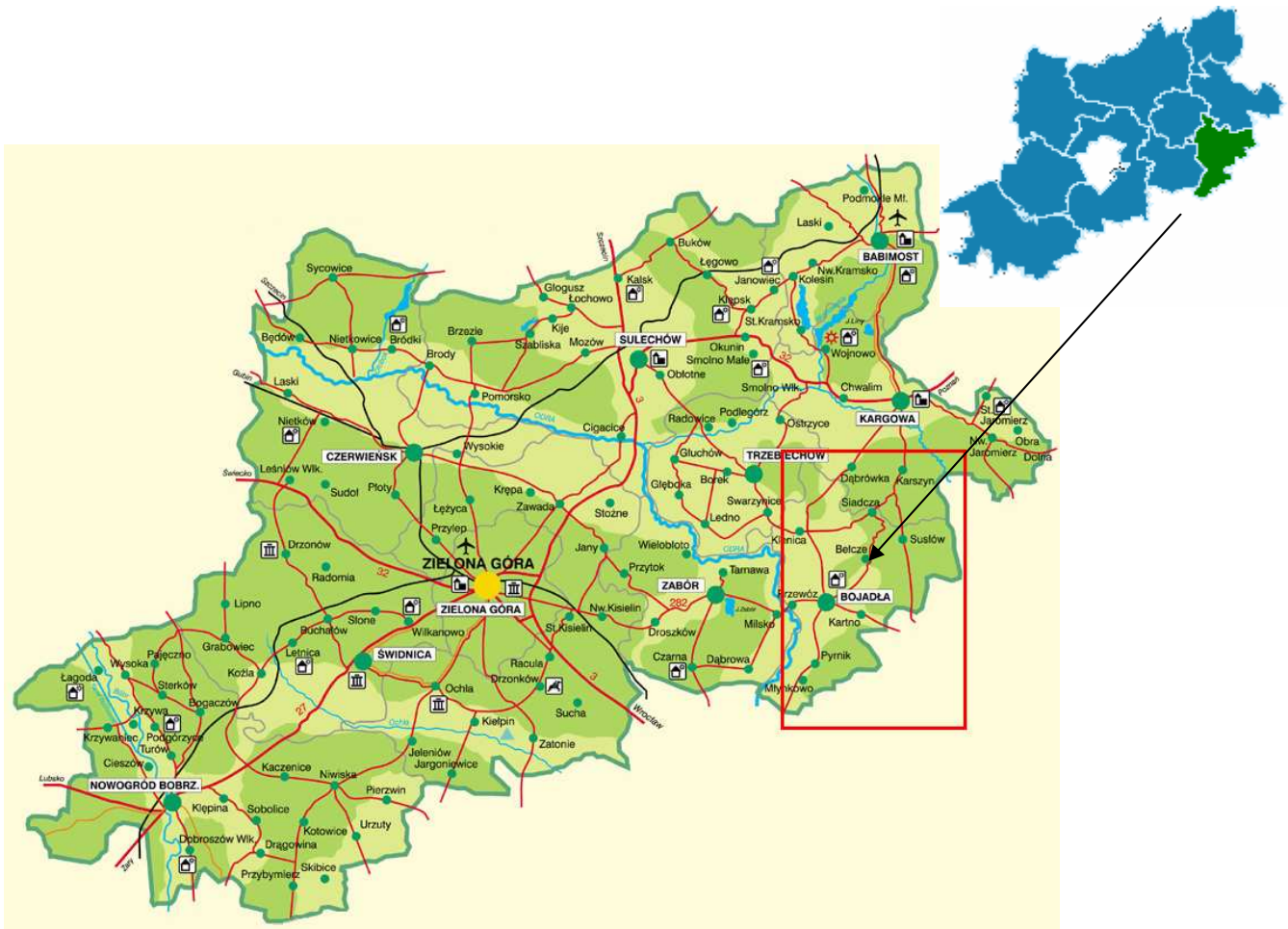
Plan Rozwoju Lokalnego jest powiązany z innymi dokumentami planistycznymi, które zwykle tworzą Urzędy Gminy. Obejmuje działania nie tylko w sferze twardych inwestycji, ale i tzw. miękkie ze sfery społecznej. W planie mogą być ujęte działania planowane przez partnerów gminy, np. ze sfery gospodarczej, kulturalnej, oświatowej lub socjalnej.

Niezwykle ważnym zagadnieniem wynikającym z tworzenia Planu Rozwoju Lokalnego jest zaangażowanie Rady Gminy, Sołtysów, Rad Sołeckich, Grup Odnowy Wsi, zespołów programowych oraz Urzędu Gminy w powstanie tego dokumentu. Finalne opracowanie jest dziełem wielu stron, którym zależy na rozwoju społecznoekonomicznym swojej gminy. Dzięki takiemu podejściu tworzy się wizję lepszego życia i szansy wyjścia z głębokiego kryzysu społecznego.

W imieniu zespołu redagującego Plan Rozwoju Lokalnego Gminy Bojadła dziękujemy wszystkim, którzy przyczynili się do jego powstania i życzymy wytrwałości oraz sprzyjających okoliczności dla jego realizacji.

Plan Rozwoju Lokalnego Gminy Bojadła na lata 2008-2015

GMINA BOJADŁA W POWIECIE ZIELONOGORSKIM



II. Ogólna charakterystyka Gminy Bojadła

1. Delimitacja obszaru realizacji planu

1.1. Powierzchnia gminy.

Gmina Bojadła położona jest na prawym brzegu Środkowego biegu rzeki Odry w Kotlinie Kargowskiej i zajmuje powierzchnię 102,76 km².



Tabela 1. Wielkość powierzchni poszczególnych miejscowości na terenie Gminy Bojadła

L.p.	Nazwa miejscowości	Powierzchnia geodezyjna w hektarach
1.	Bełcze	353.4120
2.	Bojadła	1624.4088
3.	Kartno	629.1821
4.	Klenica	2171.0823
5.	Polka - Sosnówka	186.9103
6.	Przewóz	260.2086
7.	Pyrnik - Młynkowo	2444.5919
8.	Siadcza	353.8191
9.	Susłów	2144.4929

Podzielona jest na 9 sołectw w których znajduje się 14 miejscowości:

Tabela 2 sołectwa Gminy Bojadła

L.p.	Nazwa sołectwa	Nazwa wsi wchodzącej w skład sołectwa
1.	Bojadła	Bojadła, Karczemka, Wirówek
2.	Klenica	Klenica, Kliniczki
3.	Kartno	Kartno, Pólko
4.	Bełcze	Bełcze, Sosnówka
5.	Przewóz	Przewóz
6.	Pyrynik	Pyrynik
7.	Młynkowo	Młynkowo
8.	Susłów	Susłów
9.	Siadcza	Siadcza

Gmina Bojadła sąsiaduje z następującymi gminami:

- od wschodu z gminą wiejską Kolsko,
- od południowego wschodu z gminą wiejską Nowa Sól,
- na południu poprzez rzekę Odrę z gminą wiejską Otyń,
- na zachodzie z gminą wiejską Zabór, gdzie granica przebiega wzdłuż rzeki Odry, powyżej z gminą Trzebiechów na północy.
- na północy z gminą miejsko- wiejską Kargowa ,

od południa naturalną granicą gminy jest rzeka Odra i wynosi 16,4 km .

Około 50% terenu gminy zajmują uprawy rolne, a około 39% lasy i tereny zadrzewione.

Gmina usytuowana jest w odległości 80 km od granicy z Niemcami, 47 km od Zielonej Góry i 19 km od Sulechowa ważnych dla tego regionu 2 ośrodków administracyjnych, przemysłowych, kulturalnych i akademickich. Posiada z nimi dogodne połączenia komunikacyjne.

Odległość siedziby Gminy Bojadła od stolicy województwa Gorzowa Wlkp. wynosi 105 km, od Poznania wynosi 105 km. Do najbliższych większych miast dzieli stolicę gminy odległość do Nowa Sól – 30 km., Wolsztyna = 40 km., Babimostu z umiejscowionym lotniskiem – 25 km.

Położenie gminy pośrodku województwa, bliskie sąsiedztwo Zielonej Góry, przebieg ważnych dróg o znaczeniu wojewódzkim i powiatowym, żeglowna rzeka Odra oraz niewielka odległość od granicy z Niemcami, stwarzają możliwość rozwoju gospodarczego i przestrzennego Gminy.

2. Charakterystyka obecnej sytuacji społeczno-ekonomicznej

2.1. Sfera społeczna

Poziom wykształcenia, świadomość obywatelska i kultura osobista mieszkańców Gminy Bojadła stale wzrasta. Wyrazem tego powinno stać się coraz większe poczucie odpowiedzialności za sprawy o charakterze publicznym.

2.2. Demografia

Zgodnie z danymi Urzędu Gminy Bojadła z dn. 31.12. 2007 roku Gmina Bojadła liczy 3.394 mieszkańców.

Tabela 3 Poniższa tabela przedstawia liczbę mieszkańców na dzień 31.12.2007 r. (pobyt stły) z podziałem na miejscowości:

L.p.	Miejscowość	Liczba ludności
1.	Bojadła	1.160
2.	Klenica	1.168
3.	Bełcze	192
4.	Karczemka	2
5.	Kliniczki	3
6.	Kartno	99
7.	Młynkowo	103
8.	Przewóz	80
9	Pyrnik	329
10	Pólko	42
11.	Siadcza	113
12.	Sosnówka	38
13	Susłów	39
14.	Wirówek	26

Tabela 4 Dane statystyczne Gminy Bojadła – stan na dzień od 01.01.2007 do 31.12.2007

	Ludność	Urodzenia	Zgony	Przyrost ludności
Mężczyźni	1.695	20	13	+ 7
Kobiety	1.699	18	21	- 3
Razem	3.394	38	34	+ 4

Tabela 5 Struktura ludności w latach 2000 – 2007 w Gminie Bojadła

Rok	2000	2001	2002	2003	2004	2005	2006	2007
Liczba ludności	3 371	3 389	3 385	3 382	3 364	3 367	3 364	3 394

Dynamika wzrostu liczby mieszkańców Gminy w ciągu ostatnich 3 lat była korzystna - od roku 2005 łączna liczba mieszkańców Bojadł zwiększyła się o 27 osób.

Gminę zamieszkują 3394 osoby na 102,76 km², tak więc na 1 km² przypada 33 mieszkańców. Gęstość zaludnienia jest dwa razy niższa od średniej w Województwie Lubuskim, w którym przypada 73 osoby na 1 km².

Tabela 6 Struktura ludności w Gminie Bojadła wg mobilności:

Grupa wiekowa	Ilość osób	Kobiety (K)	Mężczyźni (M)
0-17	856	416	440
18-44	1461	694	767
45-59 (K)	361	361	0
45-64 (M)	466	0	466
60 i więcej (K)	414	414	0
65 i więcej (K)	183	0	183

Analizując strukturę ludności wg wieku i mobilności do pracy należy stwierdzić, że w Gminie Bojadła odsetek mieszkańców w wieku produkcyjnym wynosi: 85 %.

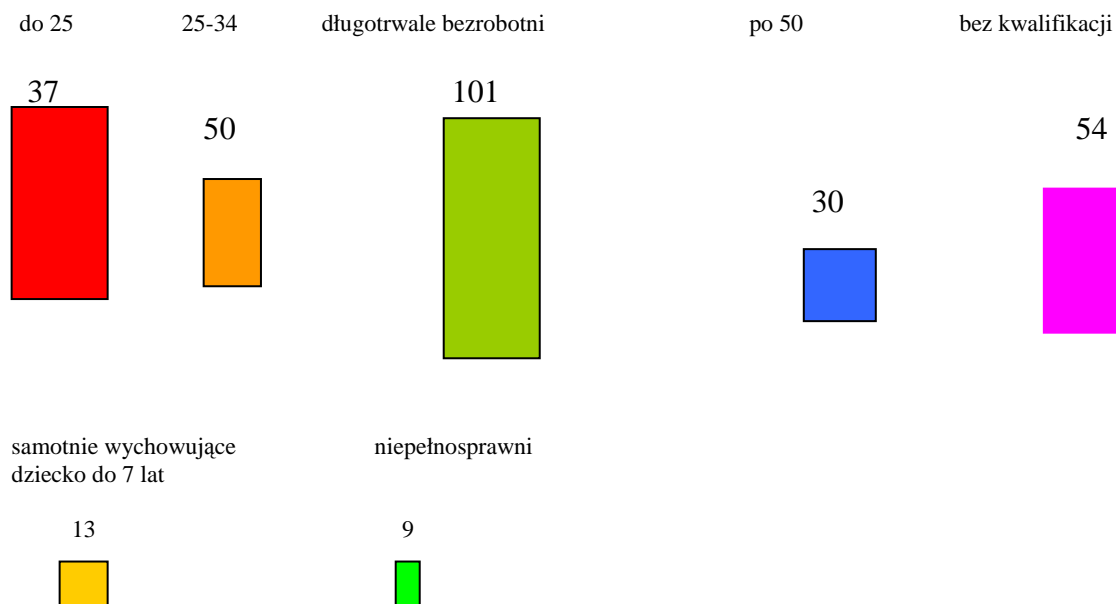
Optymistycznym jest, że Gminę Bojadła zamieszkują o wiele więcej osób w wieku przedprodukcyjnym niż poprodukcyjnym.

2.3. Rynek pracy i bezrobocie

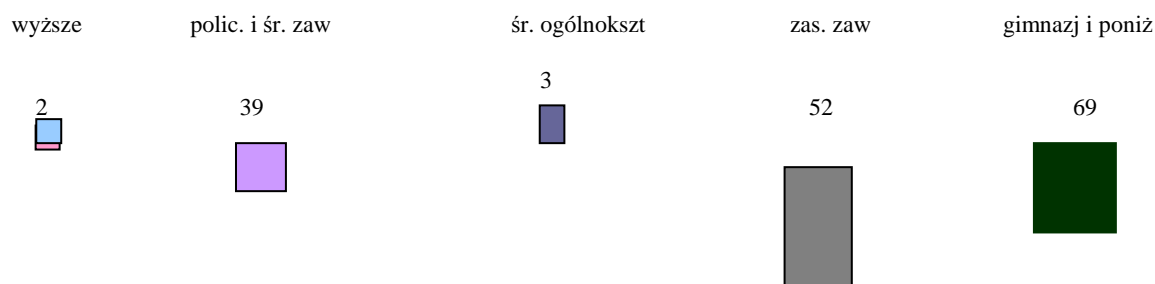
Na dzień 31.12.2007 r. w Gminie Bojadła zarejestrowanych było 166 bezrobotnych, w tym 113 kobiet. Stopa bezrobocia w Powiecie zielonogórskim, do którego należy Gmina Bojadła, na koniec grudnia wynosiła 14,1 %, a Województwie lubuskim na koniec grudnia wynosiła 14,2 %. Z prawem do zasiłku w Gminie Bojadła na koniec grudnia 2007 r. było 24 osoby.

Bezrobotni w przedziale wiekowym (liczba osób)

• bezrobotni do 25 r. życia	ogółem	37	w tym	30 kobiet
• długotrwale bezrobotni		101		71
• powyżej 50 r. życia		30		13
• bez kwalifikacji		54		39
• samotnie wychowujące dzieci		13		13
• niepełnosprawni		9		7



Pod względem wykształcenia (liczba osób)



Stopa bezrobocia w powiecie zielonogórskim, do którego należy Gmina Bojadła wskazuje tendencję spadkową od 2005 r., taki i w samej Gminie spadek bezrobotnych od 2006 do 2007 r. wyniósł 77 osób.

2.4. Kultura i sport

Rozwojem kultury i sportu w gminie prężnie zajmują się placówki oświatowe działające na terenie gminy, pracownik Urzędu Gminy zatrudniony na stanowisku promocji, usług, kultury i turystyki, pracownik Gminnego Ośrodka Kultury w Bojadłach, opiekunki świetlic środowiskowych działających na terenie gminy, pracownicy Gminnej Biblioteki Publicznej w Bojadłach z filią w Klenicy jak i Ochotnicze Straże Pożarne w Bojadłach i Klenicy. Gmina Bojadła posiada wspaniałe tradycje sportowe i kulturalne. Bogate tradycje życia sportowego kontynuowane są m.in. w takich dziedzinach sportowych jak wędkarstwo spinningowe, piłka nożna, szachy, prężnie działa Klub Sportowy „ODRA”. W gminie odbywają się cykliczne imprezy, tj. Noc Świętojańska, Festyn 1 Majowy " Rodzinna Majówka ", Festyn „Życie dla Pałacu”, Dożynki Gminne (co roku w innej miejscowości), Charytatywny Bal Walentynkowy, Mikołaj w Gminie, Olimpiada sportowa w ramach kampanii „Zachowaj Trzeźwy Umysł”, Święto pieczonego ziemniaka, Jasełka, Wystawa szopek koledniczych (Bełcze) oraz inne imprezy dla mieszkańców gminy, jak np. Konkursy recytatorskie, Wystawy artystyczne, Dzień Babci, Dziadka, Dzień Kobiet. Duże osiągnięcia zdobywa młodzież z terenu Gminy Bojadła w różnych turniejach na szczeblu wojewódzkim i krajowym między innymi w turnieju "Wiedzy o Bezpieczeństwie Ruchu Drogowego."

Na terenie Gminy Bojadła działa Koło Towarzystwa Przyjaciół Dzieci, Koło Emerytów Rencistów i Inwalidów, Koło Miłośników Koronki i Haftu, Zespół śpiewaczy, Koło Gospodyń Wiejskich (Pyrnik, Bełcze), Grupy Odnowy Wsi (Bojadła, Bełcze, Klenica, Pyrnik, Przewóz, Kartno-Pólko, Siadca),

Ochotnicza Straż Pożarna w Bojadłach i Klenicy te organizacje same i wspólnie organizują wiele imprez, koncertów, wystaw na terenie gminy.

Po remoncie i przystosowaniu budynku zespołu pałacowego na Gminny Ośrodek Kultury powstało miejsce, które pobudza aktywność środowisk lokalnych, łączy pokolenia, stymuluje aktywność i współpracę na rzecz rozwoju społecznego, umysłowego, kulturalnego i przyrodniczego a jednocześnie jest miejscem gdzie można zachować tożsamość społeczności wiejskiej, jego historie i dziedzictwo.

Wykonano remont świetlicy wiejskiej w Kartnie przez najemcę - Koło Łowieckie Jeleń, jest to miejsce spotkań, imprez mieszkańców sołectwa Kartno-Pólko i nie tylko. .

2.5. Oświata i wychowanie:

Na terenie gminy funkcjonuje:

- Gimnazjum w Bojadłach,
- Szkoła Podstawowa w Klenicy,
- Zespół Edukacyjny w Bojadłach, w skład którego wchodzi:
 - o Szkoła Podstawowa w Bojadłach im. Mikołaja Kopernika i Przedszkole Samorządowe w Bojadłach z filią w Klenicy,
- Zakład Opiekuńczo – Lecznicy dla dzieci z Niedorozwojem Fizycznym i Psychicznym prowadzonym przez Zgromadzenie Sióstr Mari Niepokalanej w Klenicy,
- Świetlice środowiskowe działające w Klenicy, Bojadłach, Bełczu i Pyrniku, do których uczęszcza około 80 dzieci.

Tabela 7 Przedszkola (stan na 31.12.2007)

Placówka	Liczba nauczycieli	Liczba dzieci / uczniów
Przedszkole w Bojadłach	3 i 2 niepełne etaty	50
Przedszkole w Klenicy	2 i 1 niepełny etat	25
Razem:	8	75

Tabela 8 Szkoły podstawowe (stan na 31.12.2007)

Placówka	Liczba nauczycieli	Liczba dzieci / uczniów
SP w Bojadłach	20	156
SP w Klenicy	13	85
Razem :	33	241

Tabela 9 Szkoły gimnazjalne (stan na 31.12.2007)

Placówka	Liczba nauczycieli	Liczba dzieci / uczniów
Gimnazjum w Bojadłach	20	137
RAZEM:	20	137

2.6. Ochrona zdrowia

Opiekę zdrowotną dla mieszkańców Gminy Bojadła zapewniają lekarze pierwszego kontaktu (rodziny) ich placówki zlokalizowane są w następujących miejscowościach:

- Niepubliczny Zakład Opieki Zdrowotnej Przychodnia Lekarska " Dermed " w Bojadłach
- Niepubliczny Zakład Opieki Zdrowotnej w Klenicy
- Praktyka lekarza Rodzinnego w Konotopie.

Ponadto w Bojadłach funkcjonuje Praktyka Stomatologiczna w Bojadłach oraz Punkt Apteczny w Bojadłach.

Mieszkańcy Gminy Bojadła korzystają również z:

- Przychodni ogólnej w Sulechowie, zapewniającą podstawową opiekę zdrowotną,
- Poradni specjalistycznych w Sulechowie, Zielonej Górze, Nowej Soli i Świebodzinie,
- Laboratorium w Bojadłach, Sulechowie,
- Pogotowia w Sulechowie,
- Samodzielnego Publicznego Zakładu Opieki Zdrowotnej w Sulechowie , w ramach którego funkcjonują : szpital / który zapewnia stacjonarną opiekę zdrowotną i posiada 162 łóżka, w tym oddziały : ginekologiczno- położniczy-32 łóżka, rehabilitacja- 58 łóżek , oddział inten-

sywnej opieki medycznej - 5 łóżek, noworodkowy- 16 łóżek wewnętrzny- 32 łóżka , chirurgia- 25 łóżek.

2.7. Mieszkalnictwo

Na koniec 2007 roku liczba gospodarstw domowych na terenie Gminy Bojadła wynosiła 860 według danych uzyskanych z Urzędu Statystycznego w Zielonej Górze .

Tabela 10. Gospodarstwa domowe w poszczególnych miejscowościach Gminy Bojadła:

L.p.	Nazwa miejscowości	Ilość gospodarstw
1.	Bojadła	295
2.	Wirówek	9
3.	Karczemka	2
4.	Klenica	292
5.	Kliniczki	3
6.	Bełcze	40
7.	Sosnówka	8
8.	Susłów	11
9.	Kartno	32
10.	Pólko	8
11.	Młynkowo	27
12.	Pyrnik	90
13.	Siadcza	21
14.	Przewóz	22

Powierzchnia użytkowa tych mieszkań wynosiła 82,5 tys. m². Średnia powierzchnia mieszkań to około 20,5 m². Prywatne domy mieszkańców są coraz w lepszym stanie, mieszkańcy zaczynają dbać o swoje domy i posesje wokół nich.

Stan techniczny większości budynków komunalnych należących do zasobu mieszkaniowego gminy jest raczej zły. Około 60% stanowią budynki wybudowane przed rokiem 1945. Ogólny stan techniczny starych zasobów mieszkaniowych jest niezadowolający i kształtują się podobnie jak w kraju czy województwie, wysoką przeciętną liczbą osób na jedno mieszkanie, czy jedną izbę a niektóre są o bardzo niskim standardzie, ogólnie brak funduszy na ich remonty,.

2.8. Ochrona dóbr kultury i dziedzictwa narodowego

Według językoznawców nazwa miejscowości Bojadła wywodzi się z polskiego Podjodła. Niewątpliwie było tak, gdy jeszcze w XVII stuleciu w dokumentach Kottwizów występuje nazwa "Podjodła". Boyadel pojawia się dopiero na początku XVIII wieku. W latach 1945- 1946 miejscowość nosi nazwę Rybojady Następnie Bojadło i wreszcie Bojadła.

Gmina Bojadła zajmuje część obszaru, który od połowy XIII w stanowił terytorium utworzonego wówczas księstwa glogowskiego. W czasach państwa polskiego pierwszych piastów kraj był podzielony na prowincje. Ziemie położone na północ od Odry w tym gmina Bojadła należały do prowincji wielkopolskiej.

Od 1740 r wprowadzono nowy podział administracyjny, wprowadzono powiaty a wśród nich zielonogórski, teren obecnej gminy znajdował się w tym powiecie aż do roku 1945 do czasu utworzenia powiatu sulechowskiego.

Bojadła należą do jednych z najstarszych miejscowości nadodrzańskich województwa, bowiem Fritzko von Lobel w roku 1291 otrzymuje od sławnego rodu Zabelitzów z Konotopu i Otynia jako lenno. Jednakże po wygaśnięciu rodu Zabelitzów w 1482 roku kontrakt lenny wygasł, należy sądzić, że dobra tej rodziny przeszły w ręce rodu Lobelów wówczas Bojadła oraz Konotop stały się ich własnością. W roku 1513 wymienia się jako właściciel Bojadł i Konotopu niejakiego Baltazara von Lobel .W krótko jednak najwidoczniej musiały przejść na własność rodziny Dyhrn. Pewnym jest, że w latach 1562 -1576 Wolf von Dyhr, a w latach 1576-1579- wdowa po nim z rodu Glaubitzów, byli właścicielami Bojadł.

Pierwsza wzmianka o Bojadłach pochodzi z roku 1291.

W 1424 r ukazała się wzmianka o Klenicy i dotyczyła Kościoła. Z dziedzictwa kulturowego w Klenicy należy wymienić dwór z 1693r wzniesiony przez jezuitów, pałac z parkiem z 1884r zbudowany z inicjatywy Radziwiłła, Kościół z 1793r oraz szkołę z I połowy XIX wieku.

W Pyrniku znajduje się Kościół z 1830 r. oraz z wcześniejszego okresu dzwonnica.

Do rejestru zabytków gminy Bojadła wpisano 8 obiektów mających wartość historyczną. Z uwagi na ochronę istniejących budowli i mających znaczenie dla życia lokalnej społeczności do zadań priorytetowych zaliczono remonty budynków takich jak: zespół pałacowy w Bojadłach (Gminny Ośrodek Kultury w Bojadłach, wozownia, park), Sale wiejskie w Bełczu, Siadczy, Pyrniku, przedszkole w Klenicy, dzwonnica w Pyrniku.

2.9. Pomoc społeczna

Obowiązek wykonywania zadań w zakresie pomocy społecznej spoczywa na gminie oraz na administracji rządowej w zakresie ustalonym ustawą. Te zadania na terenie gminy powierzono Kierownikowi Ośrodka Pomocy Społecznej w Bojadłach . Z różnej formy pomocy społecznej w Gminie Bojadła na dzień 31.12.2007 skorzystało około 143 rodziny, 307 rodzin skorzystało ze świadczeń rodzinnych , 170 dzieci skorzystało z pomocy socjalnej stypendia a 3 rodziny otrzymało dodatki mieszkaniowe. Innym problemem, z którym mieszkańcy zgłaszali się po pomoc były trudności samodzielnej egzystencji – 26 rodzin , spowodowane długotrwałym bezrobociem – 75 rodzin , chorobą – 57 rodzin.

Prowadzone są na terenie gminy wspólne zajęcia dla rodziców i dzieci, warsztaty, wspólne terapie na różnych płaszczyznach np. wychowania, celów życiowych, uzależnień itp.

2.10. Bezpieczeństwo publiczne

Posterunek Policji w Trzebiechowie swoim zasięgiem obejmuje teren Gminy Trzebiechów i Gminy Bojadła. Najbardziej zagrożonymi miejscowościami pod względem przestępczości i wykroczeń w gminie są Bojadła i Klenica. W 2007r posterunek wszczął łącznie 1067 postępowań przygotowawczych (śledztwa, dochodzenia, natomiast analogicznie w roku 2006 było ich 1282, a więc nastąpił ich spadek.

Na terenie Gminy Bojadła i Trzebiechów Policja wszczęła 321 postępowań za przestępstwa o charakterze drogowym, 26 wykroczenia porządkowe, 14 z ustawy o wychowaniu w trzeźwości i przeciwdziałaniu alkoholizmowi i ustawy przeciw narkomanii.

Mając powyższe na uwadze należy stwierdzić , że stan bezpieczeństwa i porządku na terenie Gminy Bojadła jest dobry.

Policja prowadzi szeroko zakreślone działania związane z profilaktyką w środowiskach nieletnich jak:

1. Monitorowanie zachowań nieletnich.
2. Prowadzenie działań ukierunkowanych na ujawnianie nieletnich przebywających poza domem w porze nocnej i w miejscach zagrożonych.
3. Realizacja założeń programu „LUPO” i „Gimbus patrol”.
4. Utrzymanie stałych kontaktów z gronem pedagogicznym placówek oświatowych oraz samorządem.

2.11. Sfera gospodarcza

Gmina Bojadła ma charakter przemysłowo-rolniczy z rozwiniętym sektorem usług. Najważniejsze branże gospodarki stanowią: usługi różnego rodzaju, handel, stolarstwo- pozyskiwanie drewna , budowlana (w tym: pokrycia dachowe, posadzkarstwo/ , spożywcza. W strukturze gospodarki dominują małe przedsiębiorstwa.

2.12. Podmioty gospodarcze

W Gminie na dzień 31.12.2007r zarejestrowanych było 132 firmy, z czego 100% stanowią podmioty prywatne. Liczba nowo zarejestrowanych podmiotów gospodarczych, wpisanych do rejestru działalności gospodarczych na dzień 31 .12. 2007, wynosiła 22, natomiast wypisanych z ww. rejestru 8.

Wśród zakładów produkcyjnych dominują firmy związane z produkcją drzewną. Poniższa tabela przedstawia niektóre zakłady pracy i ilość zatrudnianych pracowników działające na terenie gminy.

Tabela 11 Struktura zatrudnienia w niektórych zakładach pracy działających na terenie Gminy Bojadła:

L.p.	Wyszczególnienie	Ilość zatrudnionych pracow.	Profil produkcji
Bojadła			
1.	Urząd Gminy	26	administracja
2.	Szkoła Podstawowa	27	oświata
3.	Przedszkole Samorządowe	8	oświata
4.	Gimnazjum	23	oświata
5.	Gminna Spółdzielnia :SCH”	18	Handel, usługi komunalne,
6.	Zakład Produkcyjny Masarnia	5	Przetwórstwo mięsne
7.	BAR JUNIOR	1	gastronomia
8.	Poczta Polska Centrum Sieci Pocztovej	7	Usługi pocztowe, handel, ubezpieczenia
9.	Bank Spółdzielczy	3	Usługi bankowe
10.	TRAMEC Polska spółka z o.o.	12	handel
11.	Ośrodek Pomocy Społecznej	2	administracja
12.	Gminna Biblioteka Publiczna	1	czytelnictwo i kultura

Plan Rozwoju Lokalnego Gminy Bojadła na lata 2008-2015

13.	Niepubliczny zakład Opieki Zdrowotnej Przychodnia DERMED	3	opieka zdrowotna
14.	Stomatolog – Wiesława Konarzewska Jankowska Indywidualna Praktyka	1	usługi stomatologiczne
15.	Przedsiębiorstwo Wielobranżowe Agnieszka Bielewicz-Gruszczyńska Punkt Apteczny	2	handel
16.	Piekarnia Jar-Sław		usługi piekarskie
17.	Leśnictwo Bojadła	2	administracja lasów
18.	„LINK – PLAST” Piotr Linke	sezonowo 5	
19.	Gospodarstwo Agroturystyczne H i M Michalak		noclegi, wyżywienie, 14 łóżek
20.	Gospodarstwo Agroturystyczne M Maciejewski		noclegi, 3 łóżka
21.	Zakład Usług Leśnych Pułgria Zbigniew	8	usługi leśne
22.	Przedsiębiorstwo Wielobranżowe – Transport Michał Piotrowski	4	usługi transportowe
23.	Zakład Stolarski Wiesława Sokół	2	usługi stolarskie
24.	Szkółka Roślin Ozdobnych Robert Cepowski	sezonowo 4	szkółkarstwo, handel
25.	Biuro Doradctwo Podatkowego Tadeusz Huńczak	7	Usługo podatkowe
26.	Przedsiębiorstwo Usługowo-Handlowe „dede” Daniel Dergowski	4	Handel, usługi
27.	Zakład Mechaniki Pojazdowej – Usługi Handlowe W. Latarowski	2	Handel, usługi
28.	Spółdzielnia Kótek Rolniczych	1	usługi
29.	Chimte Poland Spółka. z o.o.	10	Produkcja preparatów myjących, czyszczących i dezynfekujących dla przemysłu spożywczego
30.	PW ROMIX Sp. Z o.o. CPN	1	paliwo

Plan Rozwoju Lokalnego Gminy Bojadła na lata 2008-2015

31.	Różna Działalność Gospodarcza (także sklepy)		handel, usługi, gastronomia
Klenica			
1.	Szkoła Podstawowa	15,5	oświata
2.	Zakład Opiekuńczo – Lecznicy dla dzieci z Niedorozwojem Fizycznym i Psychicznym prowadzonym przez Zgromadzenie Sióstr Mari Niepokalanej, w którym	21	opieka zdrowotna, oświata
3.	Filia Gminnej Biblioteki Publicznej	1	czytelnictwo i kultura
4.	Ośrodek Transportu Leśnego, Zakład Drzewny	79	usługi drzewne
5.	AGRA – TUR Janusz Skopowski Hurtownia Elementów Drobiowych	18	handel
6.	Leśnictwo Klenica	3	administracja lasów
7.	Niepubliczny Zespół Opieki Zdrowotnej Praktyka Lekarza Rodzinnego	3	Opieka zdrowotna
8.	Filia Przedszkola Samorządowego	4	oświata
9.	Transport – Wydra Grzegorz Wyra	2	Usługi transportowe
10.	Różna Działalność Gospodarcza		handel, usługi, gastronomia

Bełcze			
1.	Dom Pomocy Społecznej	56	opieka zdrowotna
2.	Mirexim spółka z o.o. Oddział w Bełczu	130	usługi drzewne, stolarskie
3.	Przedsiębiorstwo „Reni” Binkowska Renata	23	usługi stolarskie, drzewne
4.	Przedsiębiorstwo Wielobranżowe „Sylwer” Kajda Sylwia	24	przetwórstwo drewna
5.	Przedsiębiorstwo wielobranżowe EKO MAX Jarosław Eckert	9	gastronomia, usługi
6.	Zakład Usług Leśnych Janusz Szydłowski	5	Usługi leśne

Plan Rozwoju Lokalnego Gminy Bojadła na lata 2008-2015

7.	Różna Działalność Gospodarcza		handel, usługi, gastronomia
Kartno			
1.	Usługi Transportowe Kostka Andrzej	9	usługi transportowe
2.	Przedsiębiorstwo KATRANS Binkowska i Kostka sp. cywilna	2	usługi transportowe
Przewóz			
1.	PROM	5	usługi przewozowe przez Odrę
2.	Różna Działalność Gospodarcza		handel, usługi, gastronomia
Pyrnik			
1.	Rolnicze Przedsiębiorstwo Produkcyjno-Usługowo-Handlowe Sp. Z o.o.	14	produkcja rolna, produkcja spirytusu
2.	Nadlesnictwo Sława Leśnictwo Pyrnik		administracja lasów
Młynkowo			
1.	Różna Działalność Gospodarcza		handel, usługi, gastronomia
Siadcza			
1.	Leśnictwo Siadcza	1	administracja lasów
2.	Zakład Ogólnobudowlany Danel Kaźmierczak		usługi budowlane, handel
3.	Różna Działalność Gospodarcza		handel, usługi, gastronomia
Susłów			
1.	Leśnictwo Siadcza	1	administracja lasów
Pólko			
1.	Usługi Transportowe Czesław Łabiak	1	usługi transportowe

2.13. Rolnictwo

Na terenie gminy jest 350 indywidualnych gospodarstw rolnych o łącznej powierzchni 3.365.064 ha i 8 podmiotów o charakterze osób prawnych o łącznej powierzchni 974.9202 ha.

Przeciętna powierzchnia gospodarstwa indywidualnego wynosi ok. 5.284 ha, a przeciętna powierzchnia gospodarstwa podmiotu wynosi 108,9811 ha. Dla porównania średnia powierzchnia w województwie wynosi 9,1 ha. Rolnictwo indywidualne i osoby prawne (spółki powstałe na bazie byłych PGR-ów) odgrywają porównywalną rolę w sektorze gospodarki rolnej.

Tabela12 Użytkownicy gospodarstw rolnych (działek rolnych) wg powierzchni rolnych

Ogółem	Do 1 ha	1-2 ha	2-5 ha	5-10 ha	10-20 ha	20 ha i więcej
772	566	84	27	22	25	48

Źródło: Podstawowe informacje z wymiaru podatków.

Gleby na terenie Gminy są zróżnicowane. Zachodnia i centralna część gminy około 70 % / leży w regionie glebowo- rolniczym "Doliny Odry" natomiast pozostała część wschodnia, w której dominują lasy leży w regionie " Zbąszyńsko- Sławskim".

Dominującymi glebami są mady średnie i lekkie na piasku luźnym lub gliniastym zalegającym na poziomie 50 cm. Są to grunty o korzystnym wskaźniku bonitacji rzeźby terenu, średnio korzystnych warunkach wodnych i dużym udziale gleb kwaśnych i bardzo kwaśnych wynoszących 91,6 %.

Uprawa zbożowa zajmuje 2160 ha, ziemniaki 70 ha, rzepak 90 ha warzywa gruntowe uprawiane są na 15 ha użytków rolnych.

Jednym z właściwych kierunków rozwoju terenów wiejskich gminy jest agroturystyka. Obecnie na terenie gminy są dwa gospodarstwa agroturystyczne w Bojadłach (17 miejsc).

Na terenie gminy jest dużo lasów, czystych lasów, bardzo bogatych w runo leśne (jagody, grzyby), jest kilka akwenów wodnych, stawów, kanałów, rzeka Odra gdzie można łowić ryby, dużo terenów, po których można spacerować, jeździć rowerami, jest kilka miejsc zabytkowych, odbywają się też na terenie gminy cykliczne imprezy plenerowe to wszystko sprzyja zdrowemu, aktywnemu wypoczynkowi, z dala od gwarnych, brudnych miast. Oferowanie możliwości wypoczynku ludności miejskiej w gospodarstwie jest bardzo dobrym rozwiązaniem ekonomicznym dla mieszkańców Gminy. Samorząd gminy będzie czynił starania mające na celu propagowanie tej formy zarobkowania m.in. poprzez szkolenia, promocję.

3. Infrastruktura techniczna.

3.1. Finanse gminy

Tabela 13 Dochody budżetu gminy Bojadła w 2007 r. (w tys. zł)

Ogółem	Dochody własne	Dotacje celowe z budżetu państwa	Pozostałe dotacje	Subwencje ogólne	Środki na dofinansowanie własnych zadań ze źródeł pozabudżetowych
10.915	2.462	1.725	3.424	3.127	177

Tabela 14 Wydatki budżetu gminy Bojadła w 2007 r. (w tys. zł)

Ogółem	Dotacje	Świadczenia na rzecz osób fizycznych	Wynagrodzenia i pochodne od wynagrodzenia	Składki na ubezpieczenia społeczne i Fundusz Pracy	Zakup materiałów i usług	Wydatki inwestycyjne
11.856	138	1322	2.507	504	1.396	5.289

Tabela 15 Dochody i wydatki budżetu gminy Bojadła na 1 mieszkańca w 2007 r. (w tyś.)

Dochody		Wydatki		
Ogółem	w tym dochody własne	Ogółem	Materiały i usługi	Wydatki majątkowe
3.273	0,74	3.555	0,42	1,6

3.2. Infrastruktura lokalna

Gmina Bojadła posiada rozbudowaną infrastrukturę techniczną i społeczną.

Na terenie gminy zlokalizowane są:

- Bank Spółdzielczy w Bojadłach
- Biuro Doradztwa Podatkowego w Bojadłach,
- Poczta Polska w Bojadłach i Punkt Pocztowy w Klenicy
- Gminna Spółdzielnia SCH" w Bojadłach,
- Dom Pomocy Społecznej w Bełczu, w którym przebywa 75 pensjonariuszy.

- Baza edukacyjna na terenie Gminy Bojadła:
 1. Przedszkole Samorządowe w Bojadłach z filią w Klenicy,
 2. Szkoła Podstawowa im. Mikołaja Kopernika w Bojadłach,
 3. Szkoła Podstawowa w Klenicy,
 4. Gimnazjum im Jana Pawła II w Bojadłach,
 5. Gminna Biblioteka publiczna w Bojadłach z filią w Klenicy, która na koniec 2007 roku miała zarejestrowanych 619 czytelników (Bojadła 360, Klenica 259),
 6. Zakład Opiekuńczo – Lecznicy dla dzieci z Niedorozwojem Fizycznym i Psychicznym prowadzonym przez Zgromadzenie Sióstr Mari Niepokalanej, w którym przebywa - 35 dzieci.
 7. Świetlice środowiskowe działające w Klenicy, Bojadłach, Bełczu i Pyrniku, do których uczęszcza około 80 dzieci.

3.3. Wodociągi i kanalizacja

Gmina Bojadła ma stosunkowo dobrze rozwiniętą sieć wodociągową. Długość rurociągów magistralnych wynosi 26 km, rozdzielczych natomiast 16 km. Na koniec 2007 r. 766 gospodarstw miało wodę dostarczaną z wodociągu gminnego, korzysta z niego około 3100 osób.

Stan sieci wodociągowej można ocenić jako dobry.

Aktualnie dwa małe liczebnie sołectwa / Susłów i Siadcza / oraz trzy przysiółki /Pólko, Sosnówka i Kliniczki / nie mają możliwości korzystania z wodociągu.

Gmina zakończyła budowę oczyszczalni ścieków dla całej Gminy Bojadła, jej przepustowość to 360 m³ na dobę, jest to nowoczesna biologiczno-chemiczna oczyszczalnia ścieków. Gmina Bojadła nie ma sieci kanalizacyjnej dlatego zamierzamy w 2008 r. rozpocząć budowę sieci kanalizacyjnej w Bojadłach I etap (posiadamy na to wszystkie dokumenty i zezwolenia aby rozpocząć budowę) , Wirówku i Klenicy II etap a w dalszej kolejności przystąpić do budowy kanalizacji w miejscowościach Bełcze, Pyrnik, Młynkowo, Kartno, Przewóz, Sosnówka, Pólko, Siadcza, Susłów.

W wyniku realizacji inwestycji jaką jest wybudowanie kanalizacji w całej gminie oraz podłączenie 5 miejscowości do wodociągów, nastąpi w Gminie Bojadła poprawa stanu środowiska naturalnego, poprawią się także warunki życia mieszkańców oraz zostaną stworzone korzystne warunki dla rozwoju przedsiębiorczości działających zgodnie z zasadami poszanowania środowiska. Brak odpowiedniej infrastruktury ochrony środowiska uniemożliwia zapewnienie mieszkańcom naszego regionu wysokiej jakości życia, powoduje również brak możliwości wdrożenia prawa wspólnotowego w tym zakresie (do czego Polska jest zobowiązana) a także ograniczenie rozwoju gospodarczego przy poszanowaniu zasad ochrony środowiska

3.4. Łączność

Stan techniczny i warunki eksploatacji infrastruktury telekomunikacyjnej w ciągu ostatnich kilku lat uległy znacznej poprawie. Obecnie tempo rozwoju telekomunikacji stacjonarnej, konkurencja między operatorami, szczególnie zaś dynamiczny przyrost ilości abonentów, pozwala zakładać uzyskanie w przeciągu kilku lat pełnego dostępu do podstawowych usług telekomunikacyjnych i teleinformatycznych, która pokrywa swym zasięgiem całość województwa lubuskiego. Uzupełnieniem oferty telekomunikacyjnej w gminie jest także telefonia komórkowa, w samych Bojadłach znajdują się 2 anteny nadawcze telefonii komórkowej.

Dzięki podłączeniu do systemu obsługującego przepływ automatyczny oraz przeprowadzenie innych inwestycji, każdy mieszkaniec gminy ma techniczny dostęp do linii telefonicznej przewodowej, większość mieszkańców gminy ma dostęp do Internetu czy to z telekomunikacji, czy to z telefonii komórkowej lub radiowej.

3.5. Energia elektryczna

Zaopatrzenie w energię elektryczną gospodarstw domowych w Gminie Bojadła jest powszechne i korzystają z tego mieszkańcy całej gminy.

3.6. Komunikacja

Na terenie Gminy znajdują się trzy odcinki dróg wojewódzkich oraz cztery powiatowych. Z punktu rozwoju gminy najistotniejszą drogą jest droga wojewódzka Zielona Góra- Bojadła przez rzekę Odrę.

Brak mostu i istniejąca przeprawa promowa nie gwarantuje sprawnej komunikacji ograniczając wpływ miasta Zielona Góra na rozwój gminy. Czas oczekiwania na przeprawę promową w godzinach dojazdu do pracy i ich powrotu z pracy zmusza część osób do podróżowania do Zielonej Góry przez Sulechów.

Odległość drogowa Bojadł od Zielonej Góry przez przeprawę promową wynosi 23 km, alternatywne połączenie przez Sulechów wynosi 43 km.

Ważniejsze połączenia drogowe :

- droga wojewódzka łącząca Sulechów ze Sławą,-Wschową
- droga wojewódzka łącząca Zieloną Górę ze Sławą,- Wschową – Leszmem- Kaliszem.
- droga wojewódzka łącząca Babimost- Kargowa –Klenica,
- droga wojewódzka łącząca Bojadła – Konotop – Wolsztyn – Poznań,
- droga powiatowa łącząca Klenicę – Kargowę - Babimost

Najbliższe lotniska:

- Port Lotniczy Zielona Góra – lotnisko cywilne Babimost (25 km),
- Poznań (105 km),
- Warszawa (455 km),
- Berlin (220 km).

Najbliższe przejścia na granicy z Niemcami:

- Gubin,

- Gubinek,
- Świecko,
- Słubice.

Z punktu widzenia połączeń regionalnych i międzynarodowych położenie Gminy Bojadła jest korzystne zwłaszcza po wybudowaniu wcześniej wspomnianego mostu na rzece Odrze w miejscowości Przewóz-Milsko. Wówczas ranga Gminy jak i sąsiednich gmin wzrośnie wraz z uruchomieniem trasy od granicy i Zielonej Góry – Milska – Bojadła - do Sławy – Leszna- Kalisza, co jest zgodne ze strategią województwa lubuskiego.

3.7. Sfera ekologiczna

a) Emisja zanieczyszczeń do wód

Największym naturalnym ciekim wodnym jest rzeka Odra, która stanowi granicę gminy na odcinku 16 km. Ze względu na słabo rozwiniętą infrastrukturę funkcja rekreacyjno-wypoczynkowa Odry jest bardzo ograniczona. Z większych cieków powierzchniowych wymienić należy Kanał Bojadelski i Kanał Młynówka. Ponadto do wód powierzchniowych zaliczyć trzeba starorzecza występujące w rejonie Klenicy, Przewozu, Karczemki i Pyrnika.

Na terenie Gminy znajdują się także 2 zbiorniki wód podziemnych:

1. Główny Zbiornik Wód Podziemnych (GZWP) Nr 150 Pradolina Warszawa – Berlin,
2. Główny Zbiornik Wód Podziemnych (GZWP) Nr 302 Pradolina Barycz –Głogów.

Zbiorniki te zaliczane są do zbiorników o najwyższej ochronie wód podziemnych (ONO) tj. do takich zbiorników, na których obowiązuje najwyższa ochrona wód podziemnych z uwagi na płytko występujące zwierciadło wody oraz brak lub mała izolacje utworów nieprzepuszczalnych, chroniących wodę przed zanieczyszczeniami powierzchniowymi.

Dla powyższych zbiorników dotychczas nie ustanowiono strefy ochronnej.

Wzrost budownictwa wzdłuż sieci wodociągowej bez kanalizacji (zwłaszcza na terenie Gminy) i systemów oczyszczania ścieków oraz nielegalne wysypiska i nieszczelność zbiorników gromadzących odpady, prowadzą do pogarszania się jakości wód podziemnych. Przypowierzchniowy poziom wód podskórnych jest najbardziej narażony na przenikanie szkodliwych substancji. Zanieczyszczenie ma wpływ na gorszą jakość wody, która czerpana jest ze studni kopanych. Wody podziemne występujące na większej głębokości są lepszej jakości.

Budowa kanalizacji na terenie całej Gminy Bojadła zapobiegnie zanieczyszczeniu obszaru ujęć wody pitnej zlokalizowanej w miejscowości Bojadła, Pyrnik, Młynkowo, Bełcze oraz zlewni rzeki Obrzycy stanowiącej źródło wody pitnej dla miasta Zielona Góra.

Na podstawie Rozporządzenia Nr 3 wojewody Lubuskiego z dnia 17 lutego 2005 r. w sprawie obszarów chronionego krajobrazu przez teren Gminy Bojadła przebiegają dwa takie obszary pkt 20 i 24 rozporządzenia, o nazwach:

1. „Rynny Obrzycko – Obrzańskie”, Bojadła 4.695ha,
2. „Nowosolska Dolina Odry”, Bojadła – 1.727ha

b) Emisja zanieczyszczeń do atmosfery

Na stan powietrza atmosferycznego w Gminie Bojadła mają wpływ przede wszystkim skupiska emitorów punktowych (osiedla domków jednorodzinnych) tzw. emisja niska. Są to bowiem paleniska o niskiej sprawności, opalane paliwem tradycyjnym, emitujące zanieczyszczenia w postaci dwutlenku siarki, azotu, tlenku węgla oraz pyłu.

Niemale znaczenie mają pojedyncze emitory punktowe zakładów produkcyjnych, a także liniowe źródła emisji (drogi) emitujące do powietrza poza dwutlenkiem siarki, dwutlenkiem azotu oraz tlenkiem węgla, również węglowodory, ołów i sadzę.

Poprawy jakości powietrza atmosferycznego należy upatrywać w zmianie systemu grzewczego oraz poprawie jakości paliw, zastosowaniu nowych rozwiązań technicznych, zarówno w kotłowniach jak i układach napędowych pojazdów.

C) Odpady

Odpady i związane z nimi zagrożenia stają się w ostatnich latach coraz bardziej uciążliwym problemem w dziedzinie ochrony środowiska. Zwiększająca się masa nagromadzonych odpadów zarówno przemysłowych jak i komunalnych, a także ich nielegalne lub niewłaściwe składowanie stanowią poważne zagrożenie dla ludzi i środowiska.

Gmina ma częściowo uregulowaną gospodarkę odpadami stałymi. Około 71 % gospodarstw gromadzi nieczystości stałe w typowych pojemnikach. Na terenie gminy jest ustawionych ok. 552 pojemników o V-120, V-240 litrów. Ustawianiem pojemników stałych oraz wywozem nieczystości stałych zajmuje się TEW- Gospodarowanie odpadami Sp z o.o z Nowej Soli.

Poprawy gospodarki odpadami, a przede wszystkim właściwego jej prowadzenia należy upatrywać w realizacji Planu Gospodarki Odpadami dla Gminy Bojadła oraz Programu Ochrony Środowiska dla Gminy Bojadła, powstałego na podstawie planów wyższego rzędu.

Gmina zamierza podjąć przedsięwzięcia w zakresie gospodarki odpadami poprzez rekultywację dzikich wysypisk wiejskich oraz wstępną segregację odpadów .

Gminnym problemem są odpady zawierające azbest. Ilość pokryć dachowych z płyt azbestowo-cementowych szacuje się na ok. 4500m²

- Na dzień 31.12.2007r we wszystkich miejscowościach Gminy Bojadła ustawione są pojemniki na plastik, szkło i baterie.

W najbliższym czasie na terenie gminy wdrożony zostanie system selektywnego zbierania odpadów wielkogabarytowych oraz zużytego sprzętu elektrycznego i elektronicznego.

3.8. Inwestycje w gminie

W Gminie Bojadła dużą uwagę poświęca się na inwestycje proekologiczne. Gmina zakończyła budowę oczyszczalni ścieków dla Gminy Bojadła z środków z Europejskiego Funduszu Rozwoju Regionalnego w ramach Zintegrowanego Programu Operacyjnego Rozwoju Regionalnego na lata 2004-2006 z działania Infrastruktura ochrony środowiska a w dalszej kolejności przystąpi do budowy kanalizacji w miejscowościach Bojadła Etap I, Wirówek – Klenica Etap II, następnie Bełcze, Pyrnik, Młynkowo, Kartno, Przewóz, Pólko, Siadcza, Sosnówka, Susłów. Zakończono w 2007 r. remont budynku zespołu pałacowego z przystosowaniem na Gminny Ośrodek Kultury w Bojadłach, pierwsze piętro etap I, teraz należy zrobić dach i elewację na całym budynku, zagospodarować teren wokół niego i odnowić parter. Rozpoczęto remont świetlicy wiejskiej w Siadczycy (wymiana poszycia dachu) a następnie należy wyremontować resztę budynku i wyposażyć go. Należy wyremontować budynek Sali wiejskiej w Bełczu, wyposażyć go oraz zagospodarować teren wokół niej. Dobudować zaplecze kuchenne i socjalne przy Sali wiejskiej w Klenicy.

Pozostałe, nie mniej istotne, przedsięwzięcia inwestycyjne realizowane przez Gminę w ostatnich latach to przede wszystkim: remont i modernizacja oświetlenia ulicznego na terenie gminy z oświetlenia zwykłego na energooszczędne (co pozwoli zaoszczędzone środki przeznaczyć na budowę nowych punktów świetlnych) oraz budowa chodników, remonty dróg, miejsc parkingowych, gazyfikacja Gminy, budowa przyłącza wodociągowego w miejscowości Siadcza, Sosnówka, Pólko i Susłów, wymianę okien w Szkole Podstawowej w Bojadłach i Przedszkolu w Bojadłach. Remont całego budynku Przedszkola w Klenicy. Rozbudowa Sali sportowej szkolnej w Bojadłach wraz z

szatniami. Wymiana okien w Ośrodku Zdrowia w Bojadłach i Klenicy. Budowa szatni przy boisku sportowym w Klenicy i zagospodarowanie terenu wokół niego. Wybudowanie całego kompleksu sportowego (boisko, bieżnie, korty) wraz z infrastrukturą towarzyszącą w Bojadłach. Budowa mini boiska przy Szkole Podstawowej w Klenicy i Bojadłach. Remont dzwonnicy w Pyrniku i zagospodarowanie terenu wokół Sali wiejskiej w Pyrniku. Zagospodarować „Plac III Maja” w Bojadłach. Harmonogram inwestycji przeprowadzanych na terenie gminy oraz budowa i remonty dróg gminnych będą ujmowany w kolejnych budżetach Gminy Bojadła z corocznie aktualizowanym ich wykazem.

Gmina Bojadła rozpoczęła uczestnictwo w Programie Operacyjnym Restrukturyzacja i modernizacja sektora żywnościowego oraz rozwój obszarów wiejskich 2004-2006 z działania „Odnowa wsi oraz zachowanie dziedzictwa kulturowego” gdzie w latach 2004-2007 wykonano „Remont budynku zespołu pałacowego z przystosowaniem na gminny ośrodek kultury w Bojadłach” I etap, gdzie w dalszych latach programowania 2007-2013 będziemy się ubiegać o środki na dalsze inwestycje jak zakończenie remontu zespołu pałacowego z przystosowaniem na gminny ośrodek kultury w Bojadłach dalszy etap (dach, elewacja, zagospodarowanie terenu, odnowienie parteru), oraz remont Sali wiejskiej w Siadczym, zagospodarowanie terenu wokół niej oraz wyposażenie a także remont Sali wiejskiej w Bełczu wraz z wyposażeniem jej i zagospodarowaniem terenu wokół niej oraz budowę szatni przy boisku w Klenicy i zagospodarowanie terenu wokół niego.

4. Analiza SWOT

Analiza SWOT jest elementem planowania strategicznego. Pozwala ona na ukazanie, wyszczególnienie szans rozwoju gminy oraz zagrożeń stanowiących hamulec tego rozwoju poprzez enumeratywne wymienienie oraz analizę mocnych i słabych stron, szans i zagrożeń.

Mocne strony	Możliwości
<ol style="list-style-type: none"> 1. Naturalne środowisko – przyroda, lasy, woda. 2. Położenie geograficzne. 3. Bliskość granicy. 4. Rozwinięty handel, usługi, 5. Ludzie – mądrzy, pracowici, 6. Opieka zdrowotna, 7. Nauczanie – wykształcona kadra, 8. Dobra infrastruktura drogowa, 9. Wybudowana nowoczesna oczyszczalnia, 10. Większości zwodociągowana gmina, 	<ol style="list-style-type: none"> 1. Rozwój turystyki i agroturystyki, 2. Dalszy rozwój handlu, usług, 3. Zapotrzebowanie na wypoczynek i rekreację, 4. Objęcie ochroną cennych przyrodniczo obszarów (np. wydmy śródlądowe, tańczące sosny, starorzecze Odry), 5. Uporządkowanie gospodarki wodnościekowej, 6. Wybudowanie mostu na rzece odrze (Milski-Przewóz), 7. Rozwój kulturalny i fizyczny społeczeństwa, 8. Zdobyć i uzbroić terenów do budownictwa mieszkalnego, 9. Zdobyć i uzbroić terenów do rozwoju przemysłu i działalności gospodarczej.
Słabe strony	Zagrożenia
<ol style="list-style-type: none"> 1. Mało terenów do budownictwa jednorodzinnego, 2. Mało miejsc, terenów pod przemysł i działalność gospodarczą, 3. Mała różnorodność przemysłu, 4. Niezadawalająca gospodarka odpadami (brak kanalizacji), 5. Słabe rolnictwo – słabe gleby i słaba organizacja skupu płodów rolnych, 6. Mało bazy noclegowej, 7. Brak obiektów sportowo-rekreacyjnych, 8. Brak budownictwa komunalnego, 9. Brak produktu turystycznego, 10. Lokalne źródła zanieczyszczające wodę, atmosferę. 	<ol style="list-style-type: none"> 1. Brak posterunku Policji - wzrost przestępczości, 2. Ucieczka ludzi wykształconych i młodych do miasta i zagranicę, 3. Dalsze ubożenie wsi, 4. Upadek rodzinnych gospodarstw rolnych, 5. Niewłaściwa gospodarka przestrzenna, dzikie budownictwo, 6. Brak osób do pracy,

II. Powiązanie projektów z celami strategicznych dokumentów rozwoju przestrzenno-społeczno-gospodarczego Gminy Bojadła.

Gmina Bojadła posiada opracowaną w 1999 roku „Strategię Rozwoju Gminy Bojadła na lata 2000 – 2020”, która była kilka razy zmieniana w zależności od potrzeb. Działania zaplanowane w ramach poszczególnych zasadniczych obszarów problemowych rozwoju Gminy wynikają z przyjętych celów strategicznych, określonych odrębnie dla każdego z obszarów problemowych. Z kolei zdefiniowane cele strategiczne wyznaczają charakter programów operacyjnych, których realizacja (tj. realizacja przewidzianych w ich ramach zadań) prowadzić będzie do osiągnięcia wyznaczonego celu.

W ramach strategii rozwoju Gminy Bojadła zdefiniowano łącznie 5 celów głównych rozwoju gminy wynikające z misji o charakterze strategicznym, których jednocześnie rozwinięciem są po kilka celów operacyjnych.

1. Wykorzystanie potencjału mieszkańców gminy dla uczestnictwa w procesie zmian, poprzez integrację i aktywizacje ludzi:

- 1.1. Wydzielenie funduszy dla Rad Sołeckich – określenie celów dla których zaangażowani będą mieszkańcy.
- 1.2. Organizowanie międzygminnego turnieju szachowego.
- 1.3. Organizowanie ligi gminnej w szachach, piłce nożnej, tenisie stołowym, warcabach.
- 1.4. Wsparcie istniejących Klubów sportowych finansowo i organizacyjnie.
- 1.5. Organizowanie gminnej Spartakiady dzieci i młodzieży.
- 1.6. Organizowanie Turnieju Wsi.
- 1.7. Organizowanie konkursu „Piękna zagroda o każdej porze”.
- 1.8. Zagospodarowanie akwenu wodnego w Bojadłach oraz organizowanie imprezy otwierającej sezon letni „Noc Świętojańska”.
- 1.9. Oznakowanie szlaków turystycznych.
- 1.10. Organizowanie okolicznościowych spotkań
- 1.11. Organizowanie Festiwalu Piosenki Pielgrzymkowej.
- 1.12. Organizowanie Dożynek Gminnych.
- 1.13. Organizowanie Wystaw zwierząt hodowlanych i nie tylko.
- 1.14. Organizowanie zawodów w zbieraniu grzybów.

2. Wspieranie przedsiębiorczości, rozwoju i zróżnicowania działalności gospodarczej zapewniającej wzrost dochodów:

- 2.1. Stworzyć Centrum Informacji i Promocji Gminy.
- 2.2. Stworzyć politykę proinwestycyjną w Gminie.
- 2.3. Wydzielenie terenów pod inwestycje.
- 2.4. Wydzielenie terenów pod budownictwo mieszkaniowe.
- 2.5. Wytyczenie szlaków turystycznych.
- 2.6. Nawiązanie współpracy z innymi gminami celem zagospodarowania Odry w celach turystycznych.
- 2.7. Wspieranie działalności stowarzyszeń gospodarczych.

3. Rozwój infrastruktury technicznej dla zwiększenia atrakcyjności inwestycyjnej gminy poprawy warunków życia mieszkańców:

- 3.1. Budowa kanalizacji w Bojadłach, Klenicy, Wirówku, Bełczu, Pyrniku, Młynkowie, Przewozie, Kartnie, Pólce, Sosnówce, Susłowie, Siadczy
- 3.2. Udzielenie wsparcia w budowie mostu na rzece Odrze i budowie obwodnicy Bojadł.
- 3.3. Zagospodarowanie centralnego Miejsca Gminy.
- 3.4. Gazyfikacja gminy.
- 3.5. Remonty dróg gminnych wraz z infrastrukturą towarzyszącą we wszystkich miejscowościach gminy.
- 3.6. Współdziałanie z innymi gminami w celu uruchomienia wspólnego wysypiska śmieci.
- 3.7. Podjąć działania w celu wykonania remontu wałów.
- 3.8. Remont i modernizacja oświetlenia ulicznego.
- 3.9. Uzbrojenie terenów pod inwestycje.
- 3.10. Uzbrojenie terenów pod budownictwo mieszkaniowe.
- 3.11. Budowa wodociągu w miejscowościach Siadca, Susłów, Sosnówka, Pólko, Klinikki.
- 3.12. Podjęcie działań zmierzające do szerokopasmowego dostępu do Internetu.
- 3.13. Udzielenie wsparcia w remontach dróg powiatowych i wojewódzkich wraz z infrastrukturą towarzyszącą.
- 3.14. Zracjonalizowanie kosztów utrzymania infrastruktury technicznej.

4. Wspieranie inwestycji w gospodarstwach rolnych w celu przystosowania ich do integracji z unią europejską, rozwoju rolnictwa ekologicznego i agroturystyki.

- 4.1. Organizowanie szkoleń dla rolników ukierunkowanych na tworzenie zrzeseń.

- 4.2. Określenie zasobów dla agroturystyki i ich promocja, zorganizowanie szkoleń z zakresu agroturystyki.
- 4.3. Organizowanie imprez, szkoleń, konferencji promującej nasze zasoby naturalne.
- 4.4. Poprawa stanu melioracji na terenie gminy.
- 4.5. Organizowanie szkoleń dla rolników ukierunkowanych na integrację z Unią europejską i korzystanie z funduszy pomocowych.
- 4.6. Opracowanie planu zalesień w ramach opracowań, „Studium uwarunkowań i kierunków zagospodarowania przestrzennego gminy.
- 4.7. Propagowanie produkcji ekologicznej.
- 4.8. Ochrona zasobów przyrodniczych gminy (wydmy śródlądowe, dęby, tańczące sosny, parki na terenie gminy, akweny wodne).

5. Rozwijanie wszelkich form kształcenia oraz wymiany doświadczeń dla przyspieszenia procesów zmian:

- 5.1. Założenie stowarzyszeń wspierających rozwój gospodarczy, kulturalny i społeczny gminy.
- 5.2. Nawiązanie współpracy z instytucjami zajmującymi się edukacją.
- 5.3. Poszerzenie oferty zajęć pozalekcyjnych w szkołach.
- 5.4. Wspieranie działalności specjalistycznego punktu konsultacyjnego dla mieszkańców (psycholog, pedagog).
- 5.5. Remont budynku zespołu pałacowego z przystosowaniem na Gminny Ośrodek Kultury w Bojadłach I etap – etap II (dach, elewacja, malowanie, odnowienie parteru, zagospodarowanie terenu wokół niego.
- 5.6. Zagospodarowanie terenu wokół Gminnego Ośrodka Kultury w Bojadłach.
- 5.7. Budowa ścieżek edukacyjno-przyrodniczych.
- 5.8. Budowa szatni i zagospodarowanie terenu wokół boiska w Klenicy.
- 5.9. Rozbudowa Sali sportowej w szkole w Bojadłach wraz z szatniami.
- 5.10. Wybudowanie całego kompleksu sportowego (boisko, bieżnie, korty) wraz z infrastrukturą towarzyszącą w Bojadłach.
- 5.11. Remont Sali wiejskiej w Siadczycy wraz z wyposażeniem i zagospodarowanie terenu wokół niej.
- 5.12. Remont Sali wiejskiej w Bełczu wraz z wyposażeniem i zagospodarowanie terenu wokół niej.
- 5.13. Budowa mini boiska przy Szkole Podstawowej w Bojadłach i Klenicy.
- 5.14. Remont dzwonnicy w Pyrniku i zagospodarowanie terenu wokół Sali wiejskiej w Pyrniku.

- 5.15. Zagospodarowanie „Placu III Maja” w Bojadłach.
- 5.16. Remont i wyposażenie remiz OSP w Bojadłach i Klenicy.
- 5.17. Remont i modernizacja Przedszkola w Klenicy i Bojadłach.
- 5.18. Dobudować zaplecze kuchenne i socjalne przy Sali wiejskiej w Klenicy.
- 5.19. Zagospodarowanie parku zabytkowego w Bojadłach.

III. Planowane inwestycje w latach 2008 - 20015

Wszystkie zadania wymienione w Planie Rozwoju Lokalnego Gminy Bojadła można zrealizować przy pomocy finansowania zewnętrznego. Gmina może wystąpić o dofinansowanie przedsięwzięć z następujących źródeł:

- a) środki z unii Europejskiej (różne programy jak np. Lubuski Regionalny Program Operacyjny Rozwoju Regionalnego, Program Obszarów Wiejskich, Europejski Fundusz Społeczny (Kapitał Ludzki),
- b) środki z organizacji państwowych,
- c) wykorzystanie działalności sponsorów,
- d) budżet państwa (np. PFRON, WFOŚiGW, Kontrakt Wojewódzki),
- e) fundacja krajowe,
- f) fundacje międzynarodowe,
- g) prywatni inwestorzy krajowi i zagraniczni, budżet powiatu, fundusze zagraniczne,
- h) stowarzyszenia,
- i) wojewódzkie, powiatowe i gminne fundusze ochrony środowiska.

Na wszystkie zadania gmina będzie musiała wyłożyć część środków z budżetu własnego, jednakże nie jest w stanie ponieść samodzielnie ciężaru finansowego niżej wymienionych zadań, dlatego wszystkie zadania zostaną wykonane wtedy, gdy na ich realizację zostaną także pozyskane fundusze zewnętrzne.

Zadania	2008	2009	2010	2011	2012	2013	2014	2015	Szacunkowy koszt ogółem
Budowa kanalizacji w Bojadłach	X	X	X	X					11 000 000
Budowa kanalizacji w Klenicy i Wirówku				X	X	X	X		

Plan Rozwoju Lokalnego Gminy Bojadła na lata 2008-2015

Remont budynku zespołu pałacowego z przystosowaniem na Gminny Ośrodek Kultury w Bojadłach etap II	X	X							600 000
Wybudowanie całego kompleksu sportowego (boisko, bieżnia, korty) wraz z infrastrukturą towarzyszącą w Bojadłach	X	X	X						300 000
Rozbudowa Sali sportowej w szkole w Bojadłach wraz z szatniami		X	X	X					300 000
Budowa szatni i zagospodarowanie terenu wokół boiska w Klenicy	X	X	X						125 000
Remont Sali wiejskiej w Siadczu wraz z wyposażeniem i zagospodarowanie terenu wokół niej	X	X	X						50 000
Remont Sali wiejskiej w Bęczu wraz z wyposażeniem i zagospodarowanie terenu wokół niej	X	X							60 000
Budowa mini boiska przy szkole podstawowej w Bojadłach i		X	X	X					120 000

Plan Rozwoju Lokalnego Gminy Bojadła na lata 2008-2015

Klenicy									
Remont dzwonnicy w Pyrniku i zagospodarowanie terenu wokół Sali wiejskiej w Pyrniku		X	X	X	X				80 000
Remont i modernizacja oświetlenia ulicznego	X	X							40 000
Remont , rozbudowa i wyposażenie remizy strażackiej w Bojadłach	X	X							25 000
Remont, rozbudowa i wyposażenie remizy strażackiej w Klenicy	X	X							25 000
Budowa ścieżek edukacyjno-przyrodniczych	X	X			X	X	X	X	25 000
Wymian okien w Ośrodku Zdrowia w Bojadłach i Klenicy	X	X							25 000
Dobudowa zaplecza kuchennego i socjalnego przy Sali wiejskiej w Klenicy		X	X						150 000
Budowa i modernizacja dróg i infrastruktury drogowej	X	X	X	X	X	X	X	X	300 000
Budowa ścieżek rowerowych							X	X	
Budowa kanalizacji								X	

w Bełczu									
Remont i modernizacja Przedszkola w Bojadłach i Klenicy		X	X	X	X				

IV. Wybrane wskaźniki monitorowania Planu Rozwoju Lokalnego Gminy Bojadła.

Monitorowaniu realizacji inwestycji zapisanych w Planie Rozwoju Lokalnego Gminy Bojadła służyć będzie szereg wskaźników adekwatnych do podejmowanych działań w ramach regionalnej polityki strukturalnej Unii Europejskiej. Przykładowe wskaźniki produktu, rezultatu i oddziaływania przedstawiono poniżej.

1. Wskaźniki planowanych produktów:

- Długość wybudowanej kanalizacji sanitarnej,
- Nowe przyłącza,
- Długość wybudowanych ścieżek edukacyjno-przyrodniczych,
- Długość wybudowanych ścieżek rowerowych,
- Wzrost zainteresowania sportem wśród mieszkańców gminy,
- wzrost liczby osób objętych edukacją ekologiczną.

2. Wskaźniki planowanych rezultatów:

- Liczba gospodarstw domowych / budynków podłączonych do sieci kanalizacji sanitarnej.
- Długość sieci kanalizacyjnej na terenie gminy
- Liczba gospodarstw domowych / budynków obsługiwanych przez oczyszczalnię ścieków.
- Ilość oczyszczonych ścieków,
- Zmniejszenie ilości zbiorników bezodpływowych.
-

3. Wskaźniki planowanych działań:

- Ilość ścieków odprowadzonych i oczyszczonych /w okresie 1 roku /
- Liczba nowych miejsc pracy / w okresie 2 lat /
- Poziom wskaźników fizykochemicznych ścieków w punkcie pomiarowym / po roku /

V. System wdrażania

System wdrażania Planu Rozwoju Lokalnego Gminy Bojadła jest realizowany w oparciu o system wdrażania pomocy strukturalnej Unii Europejskiej. Gmina korzystając ze środków finansowych funduszy strukturalnych UE jest zobowiązana przestrzegać zasad i procedur wspólnotowych, które zostały określone w Rozporządzeniu z dnia 21 czerwca 1999 r. Nr 1260/1999 wprowadzającym ogólne przepisy odnośnie funduszy strukturalnych oraz rozporządzeniach odnoszących się do poszczególnych funduszy strukturalnych.

Poszczególne projekty będą wdrażane w oparciu o zasady wydatkowania środków wg źródeł ich pochodzenia. W niektórych sytuacjach może to oznaczać, że podmiot korzystający z różnych źródeł finansowania będzie musiał sprostać wielu wymaganiom formalnym. Dotyczy to w szczególności odmiennych zasad wykorzystania środków pochodzących ze źródeł krajowych oraz środków pochodzących ze źródeł unijnych.

1. Instytucja Zarządzająca Planem Rozwoju Lokalnego Gminy Bojadła

Funkcję Instytucji Zarządzającej i koordynującej realizację Planu Rozwoju Lokalnego będzie pełnił specjalny zespół pracowników. Zakres zadań Instytucji Zarządzającej obejmuje między innymi:

- ustalenie szczegółowych zasad i kryteriów realizacji Planu Rozwoju Lokalnego,
- zbieranie danych statystycznych i finansowych na temat postępów wdrażania oraz przebiegu realizacji projektów w ramach Planu,
- zapewnienie zgodności realizacji Planu z poszczególnymi dokumentami programowymi wyższego rzędu,
- zapewnienie przygotowania i wdrożenia planu działań w zakresie informacji i promocji Planu,
- dokonanie oceny ex-post po zakończeniu realizacji Planu.

Dla właściwej oceny Instytucja Zarządzająca może tworzyć grupy robocze, korzystać z opinii niezależnych ekspertów lub usług innych instytucji.

2. Instytucja wdrażająca Plan Rozwoju Lokalnego

Urząd Gminy w Bojadłach jako instytucja wdrażająca Plan Rozwoju Lokalnego jest odpowiedzialna za:

- kreowanie, przyjmowanie i składanie wniosków aplikacyjnych od instytucji podległych beneficjentów pomocy,
- kontrolę formalną składanych wniosków, ich zgodności z procedurami, z zapisami Planu,
- ewentualne monitorowanie wdrażania poszczególnych projektów,
- zapewnienie informowania o współfinansowaniu przez UE realizowanych projektów.

VI. Sposoby monitorowania, oceny i komunikacji społecznej.

1. System monitorowania planu

Kluczowe znaczenie w monitorowaniu i stymulowaniu realizacji Planu posiada Wójt Gminy Bojadła. Jego główną rolą będzie monitorowanie przebiegu realizacji zadań zawartych w Planie oraz ewentualne interweniowanie w przypadku stwierdzenia opóźnień lub nieuzasadnionej rezygnacji z realizacji zadania.

2. Sposoby oceny planu

Skuteczność Planu poddawana będzie bieżącej ocenie. Sprawowana ona będzie przez Wójta Gminy przy pomocy zawartych w Planie wskaźników monitorowania.

3. Sposoby inicjowania współpracy pomiędzy sektorem publicznym, prywatnym i organizacjami pozarządowymi

Elementem inicjowania i podejmowania współpracy pomiędzy sektorem publicznym, prywatnym a organizacjami pozarządowymi będzie Plan Informacyjny.

3.1. Plan Informacyjny

Zadania planu informacyjnego:

- zapewnienie powszechnego dostępu do informacji o możliwościach uzyskania wsparcia w ramach funduszy strukturalnych dla wszystkich grup docelowych na terenie Gminy Bojadła,

- zapewnienie czytelnej informacji o kryteriach oceny i wyboru projektów oraz obowiązujących w tym zakresie procedurach,
- zapewnienie bieżącego informowania opinii publicznej o zakresie i wymiarze pomocy wspólnotowej dla poszczególnych projektów i rezultatach działań na poziomie Gminy,
- zapewnienie współpracy z instytucjami zaangażowanymi w monitorowanie i realizowanie Planu Rozwoju Lokalnego w zakresie działań informacyjnych i promocyjnych poprzez wymianę informacji i wspólne przedsięwzięcia,
- inicjowanie dodatkowych działań promocyjnych o zasięgu lokalnym,
- wykorzystanie nowoczesnych technologii, takich jak internet, poczta elektroniczna, elektroniczna archiwizacja dokumentów, w celu usprawnienia komunikacji pomiędzy podmiotami uczestniczącymi w realizacji Planu Rozwoju Lokalnego.

3.2. Grupy docelowe odbiorców

Działania podejmowane w ramach Planu Rozwoju Lokalnego Gminy Bojadła będą uwzględniały potrzeby wymienionych grup docelowych, jeśli chodzi o zakres informacji oraz użyte instrumenty w celu osiągnięcia maksymalnej skuteczności.

- **Opinia publiczna** - powszechna wiedza na temat działań związanych z wdrażaniem oraz wykorzystaniem środków Unii Europejskiej służyć będzie prezentacji korzyści płynących z członkostwa we Wspólnocie, budowaniu pozytywnego wizerunku podmiotów zaangażowanych w proces wdrażania pomocy, jak również przyczyni się do poparcia dla inwestycji, których bezpośrednim beneficjentem będzie społeczność lokalna Gminy.
- **Beneficjenci** - to osoby, instytucje lub grupy społeczne bezpośrednio korzystające z wdrażanej pomocy. Będą to:
 - jednostki samorządu terytorialnego szczebla gminnego,
 - podmioty będące jednostkami podległymi samorządowi gminnemu bądź realizujące zadania jednostki samorządu gminnego,
 - podmioty gospodarcze,
 - organizacje zrzeszające przedsiębiorców,
 - organizacje pozarządowe i organizacje społeczne,
 - związki wyznaniowe.

3.3. Kształtowanie wizerunku Planu Rozwoju Lokalnego

Wykorzystanie pomocy w ramach funduszy strukturalnych, płynących z Unii Europejskiej, uzależnione jest od poziomu świadomości w zakresie istnienia oraz możliwości pozyskania środków dla samorządów gminnych. W tym celu istnieje realna potrzeba konsekwentnego kształtowania pozytywnego wizerunku Planu Rozwoju Lokalnego.

4. Instrumenty strategii informacyjnej

Realizacji polityki informacyjnej służyć mają następujące instrumenty:

- konferencje, seminaria, wykłady, warsztaty, prezentacje- propagujące informacje o możliwościach wykorzystania środków unijnych i rezultatach wsparcia UE oraz usystematyzowania wiedzy,
- wizytacje projektów, ekspozycje projektów - mogą stanowić skuteczne metody prezentacji osiągnięć w zakresie realizacji inicjatyw z wykorzystaniem środków Unii Europejskiej,
- informowanie o projektach oraz ich promocja przez beneficjentów - należy zadbać o przekazanie odpowiedniej wiedzy beneficjentom z rejonu Gminy Bojadła, którzy będą odpowiedzialni za spełnienie wymogów w tym zakresie,
- serwisy internetowe - będą szybkim i ogólnodostępnym źródłem informacji dla potencjalnych beneficjentów i instytucji o aktualnych możliwościach skorzystania z pakietu pomocowego, zaś dla opinii publicznej stanowią kompleksowe źródło informacji o osiągnięciach Planu Rozwoju Lokalnego i wsparciu ze strony Unii Europejskiej dla Gminy Bojadła,
- współpraca z mediami - działania wykorzystujące współpracę z prasą, radiem, telewizją o zasięgu lokalnym i regionalnym będą kluczowym elementem przy realizacji Planu Rozwoju Lokalnego w szczególności w odniesieniu do opinii publicznej. Działania podejmowane za pośrednictwem mediów będą miały formę artykułów i relacji prasowych, audycji radiowych i telewizyjnych, reklam i ogłoszeń. Wszelka informacja o zasadach i procedurach związanych z wykorzystaniem funduszy strukturalnych powinna być przekazana w zwięzły i przystępny sposób.