UCHWAŁA NR .....

RADY GMINY W BOJADŁACH

z dnia ..... 2023 r.

w sprawie wyłączenia dróg z użytkowania i pozbawienia ich kategorii dróg gminnych, zaliczenia dróg do kategorii dróg gminnych, ustanowienia nowego przebiegu dróg oraz zmiany uchwały nr IX/50/2015 Rady Gminy w Bojadłach z dnia 28 września 2015 r. w sprawie zaliczenia dróg do kategorii dróg gminnych.

Na podstawie art. 18 ust. 2 pkt 15 ustawy z dnia 8 marca 1990 roku o samorządzie gminnym (t.j. Dz.U. z 2023 r. poz. 40 z późn. zm.) oraz art. 10 ust. 1-3 w związku z art.7 ust. 3 ustawy z dnia 21 marca 1985 r. o drogach publicznych (t.j. Dz.U.2023 poz 645 z późn. zm.), po uzyskaniu pozytywnej opinii Zarządu Powiatu Zielonogórskiego, uchwala się co następuje:

§ 1. 1. Wyłącza się z użytkowania następujące drogi położone na terenie Gminy Bojadła:

1) droga gminna nr 000516F (dz. 892/1, ob. Bojadła)
2) droga gminna nr 000531F (dz. 908, ob. Bojadła)
3) droga gminna nr 000532F (dz. 907, ob. Bojadła)
4) droga gminna nr 000534F (dz. 888/2, ob. Bojadła)
5) droga gminna nr 000542F (dz. 1009/2; 1009/1; 1004/1; 1010/3- ob. Klenica)
6) droga gminna nr 000503F (Klenica-Kleniczki)
7) droga gminna nr 000545F (dz. 1001/5; 1003; 1004/2, ob. Klenica)
8) droga gminna nr 000551F (dz.1003/1, ob. Klenica)
9) droga gminna nr 000553F (dz. 985, ob. Klenica)

2. Drogi wymienione w ust.1 pozbawia się kategorii dróg gminnych.

§ 2. Położenie i przebieg dróg z § 1 określa załącznik nr 1 do niniejszej uchwały.

§ 3. 1. Zalicza się do kategorii dróg gminnych drogi położone na terenie Gminy Bojadła:

1) Drogę dz. nr ewid.155/28 Obręb Bojadła
2) Drogę dz. nr ewid.138/4 Obręb Bojadła
3) Drogę dz. nr ewid.138/5 Obręb Bojadła
4) Drogę dz. nr ewid.894/4 Obręb Bojadła
5) Drogę dz. nr ewid.995/6 Obręb Klenica
6) Drogę dz. nr ewid.995/5 Obręb Klenica

2. Położenie i przebieg dróg z ust.1 określa załącznik nr 2 do niniejszej uchwały.

§ 4. W uchwale nr IX/50/2015 Rady Gminy w Bojadłach z dnia 28 września 20215 w sprawie zaliczenia dróg do kategorii dróg gminnych załącznik nr 1 otrzymuje brzmienie jak załącznik nr 3 do niniejszej uchwały.

§ 5. Określenie granic przebiegu dróg określa załącznik graficzny nr 4 do uchwały.

§ 6. Wykonanie uchwały powierza się Wójtowi Gminy Bojadła.

§ 7. Uchwała wchodzi w życie dnia 1 stycznia 2024 r. i podlega publikacji w Dzienniku Urzędowym Województwa Lubuskiego.

Załącznik Nr 1 do uchwały Nr .....

RADY GMINY w BOJADŁACH

z dnia.....2023 r.

1. Droga 000516 F (dz. 892/1, ob. Bojadła)

2 i 3. Droga 000531F (dz. 908 ob. Bojadła) oraz Droga 000532F (dz. 907 Bojadła)

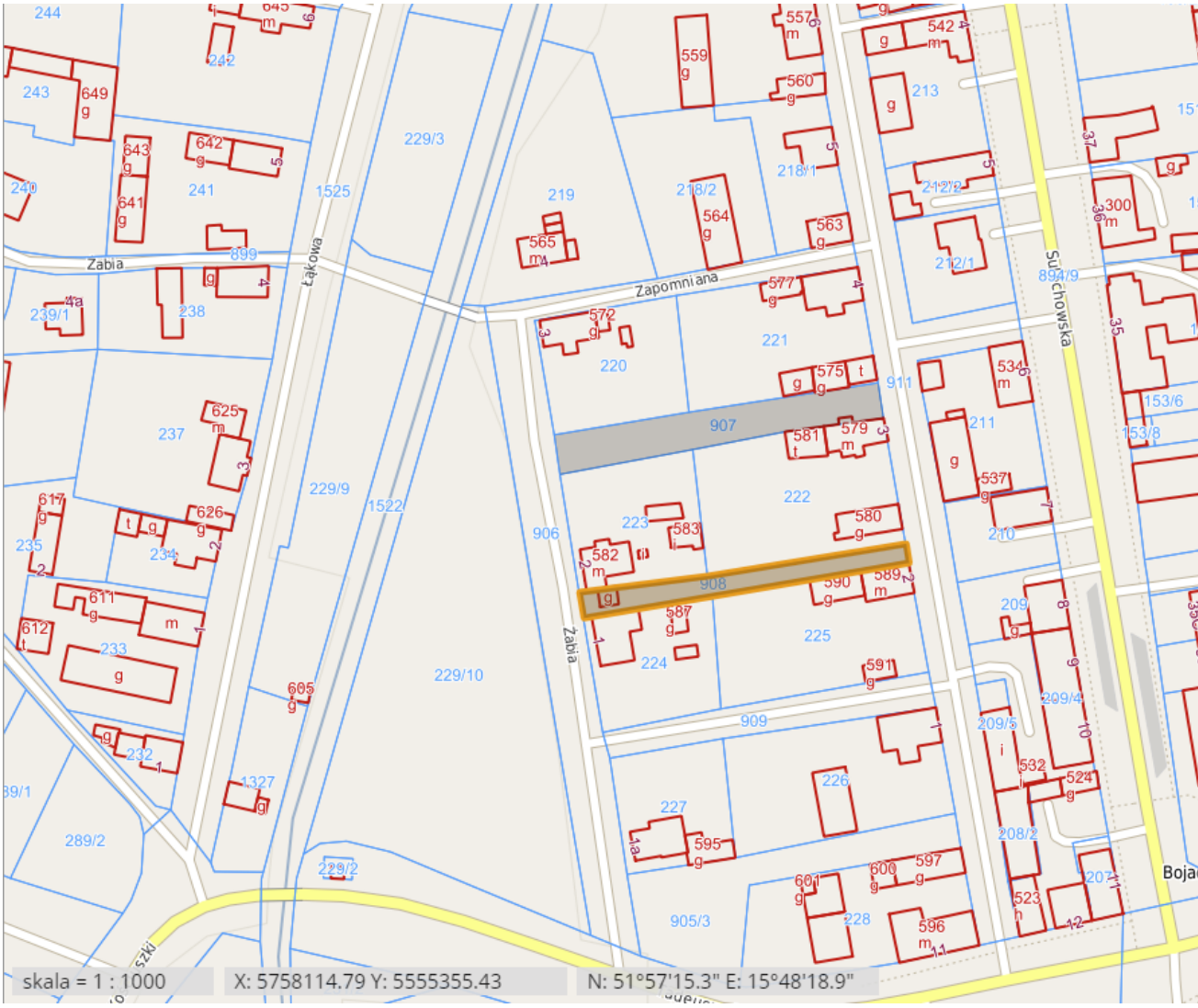

4. Droga 000534F (dz. 888/2 Bojadła)

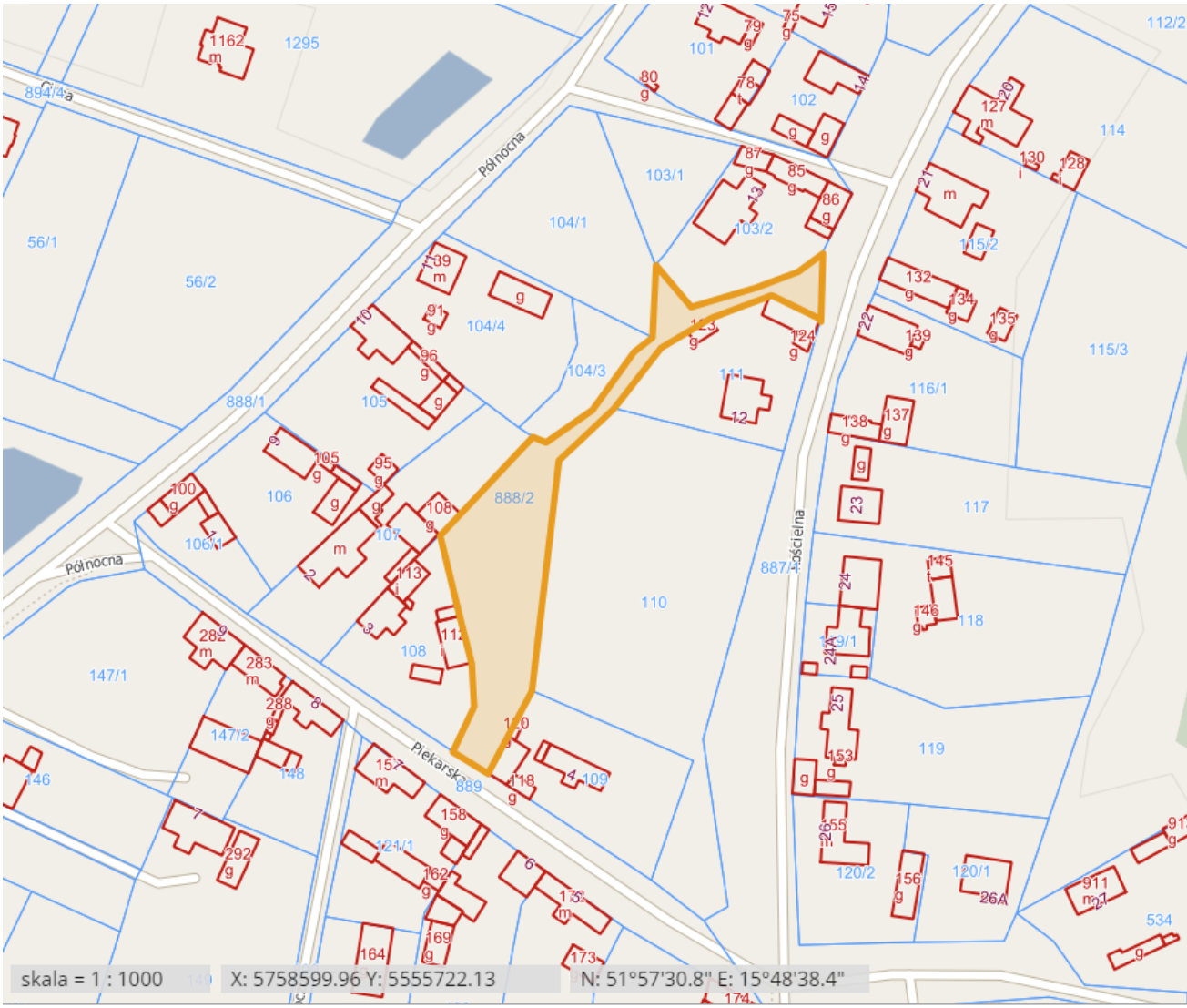
Północna
Piekarska
Kościelna
888/2
skala = 1 : 1000
X: 5758599.96 Y: 5555722.13
N: 51°57'30.8" E: 15°48'38.4"

5. Droga 000542F (dz. 1009/2; 1009/1; 1004/1; 1010/3- Klenica)

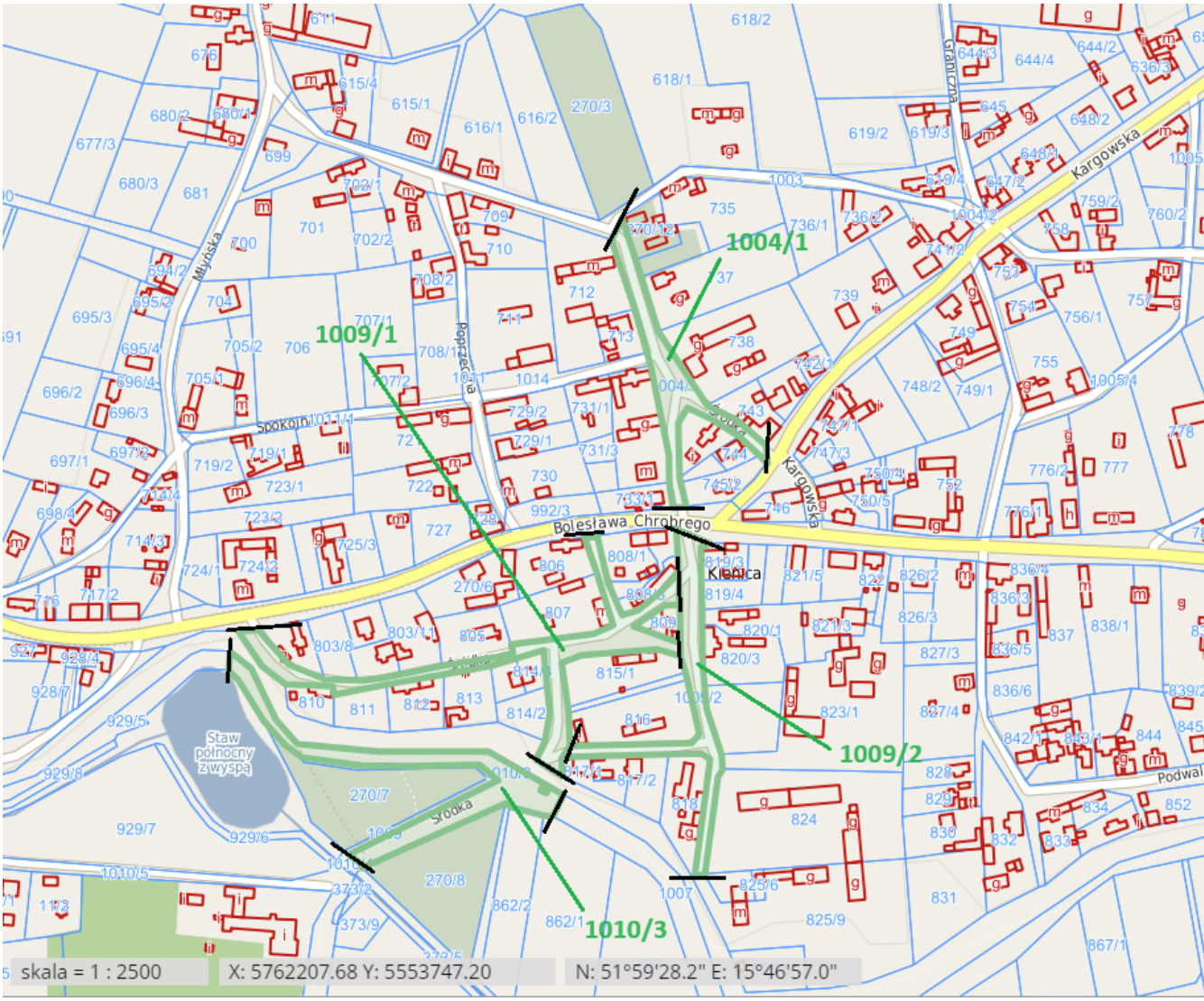

6. Droga 000503F (Klenica-Kliniczki)

7. Droga 000545F (dz. 1001/5; 1003; 1004/2 Klenica)

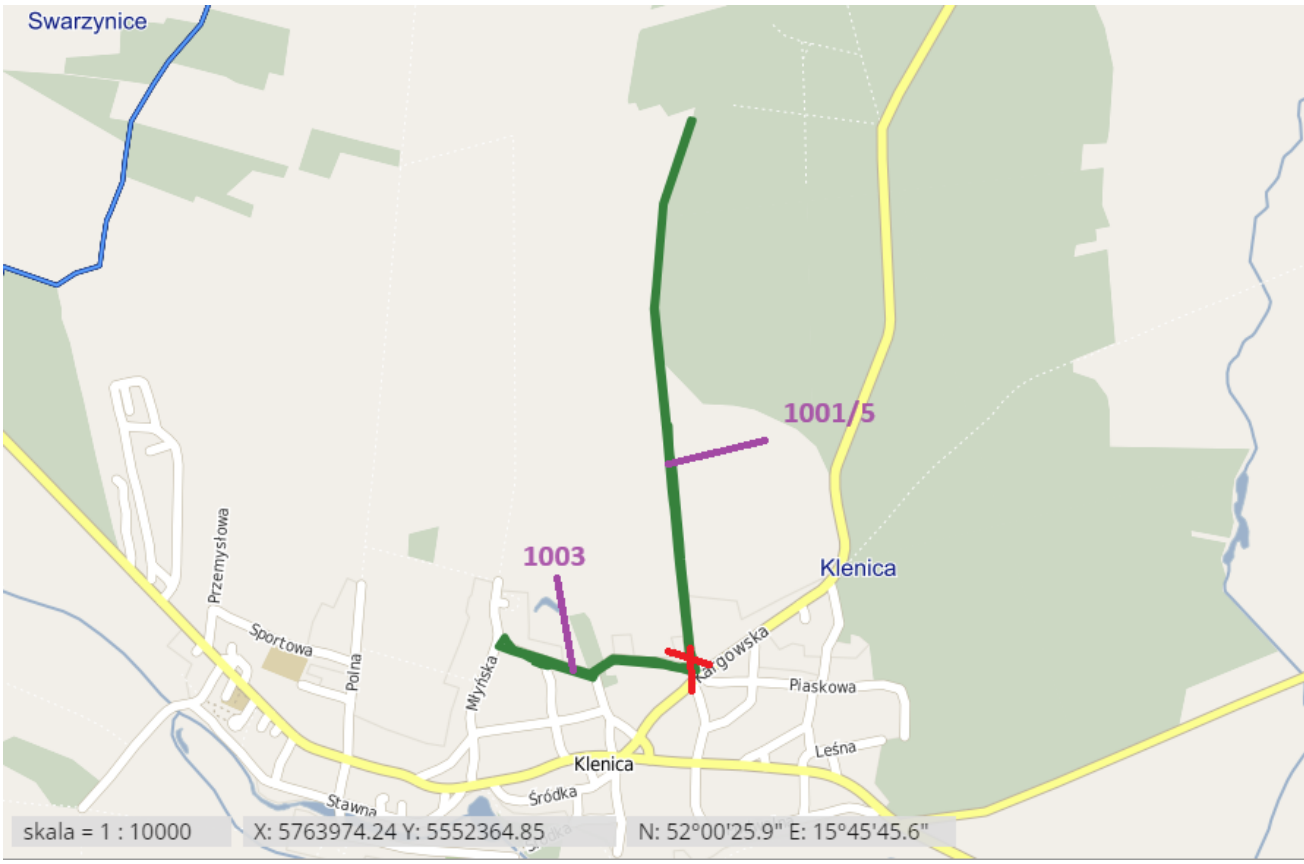

8. Droga 000551F (dz. 1003/1 Klenica)

9. Droga 000553F (dz. 985 Klenica)

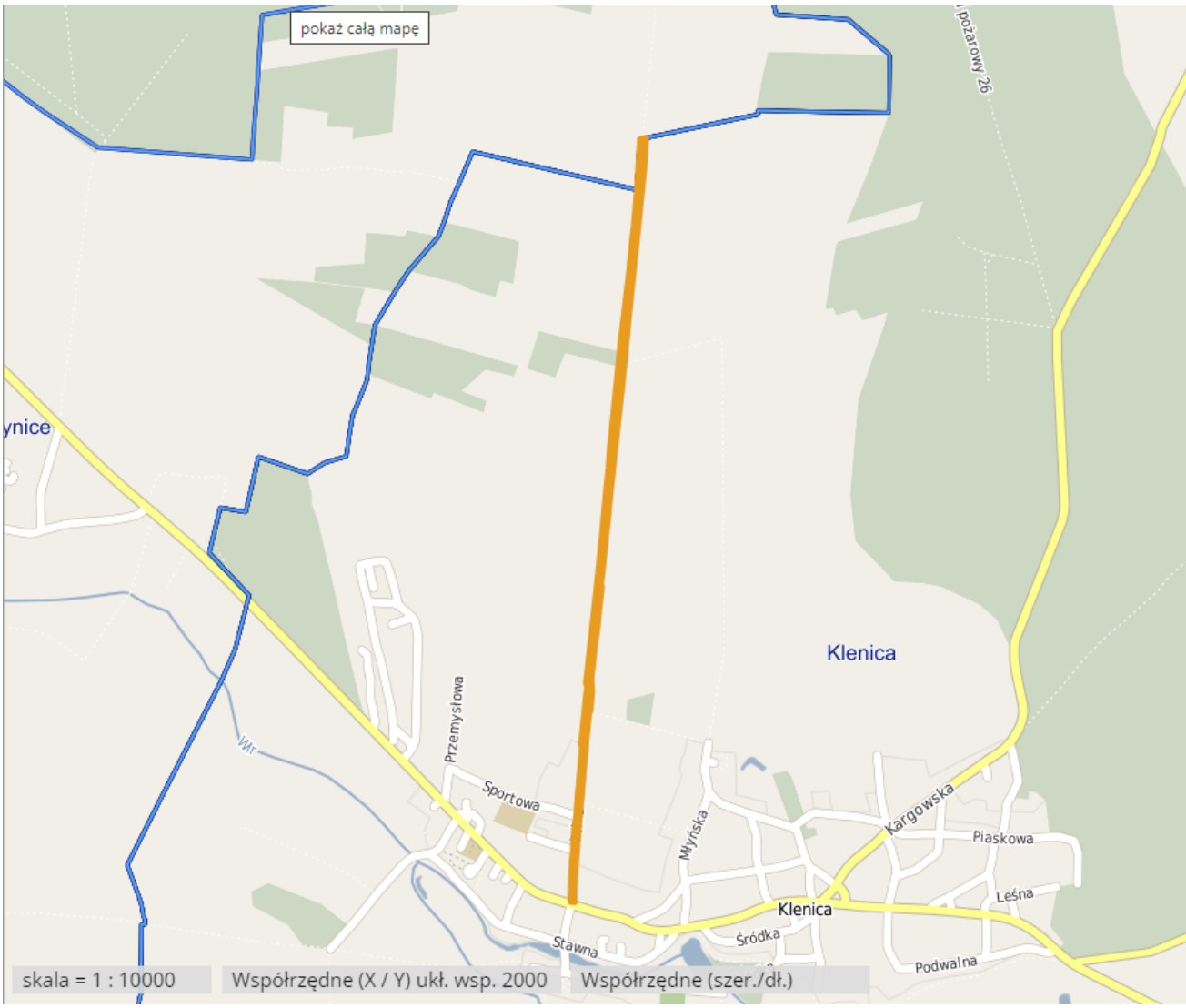

Załącznik Nr 2 do uchwały Nr .....

RADY GMINY w BOJADŁACH

z dnia.....2023 r.

1. Działka nr 155/28 obręb Bojadła

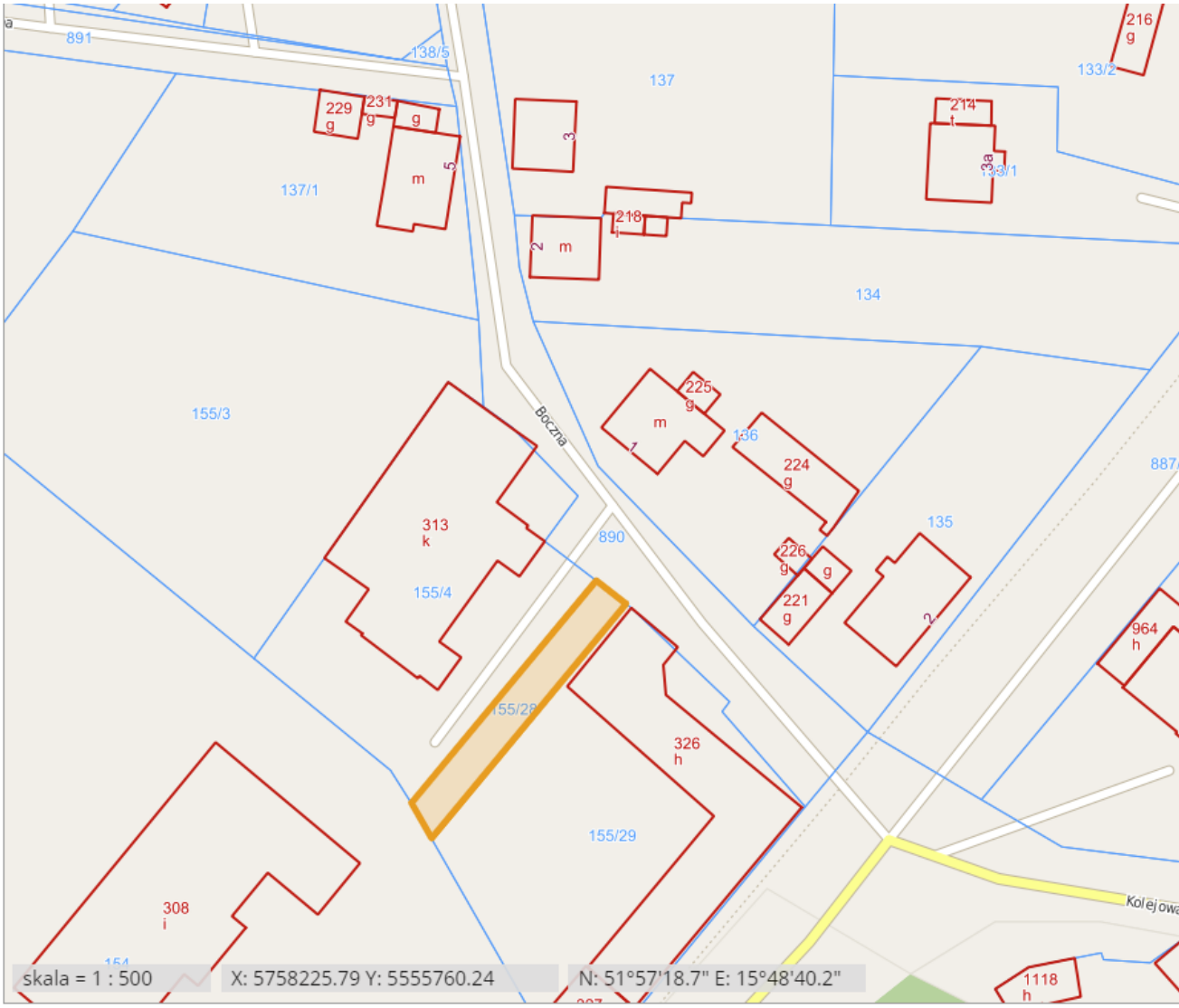

2 i 3. Działka nr 138/4 oraz 138/5 obręb Bojadła

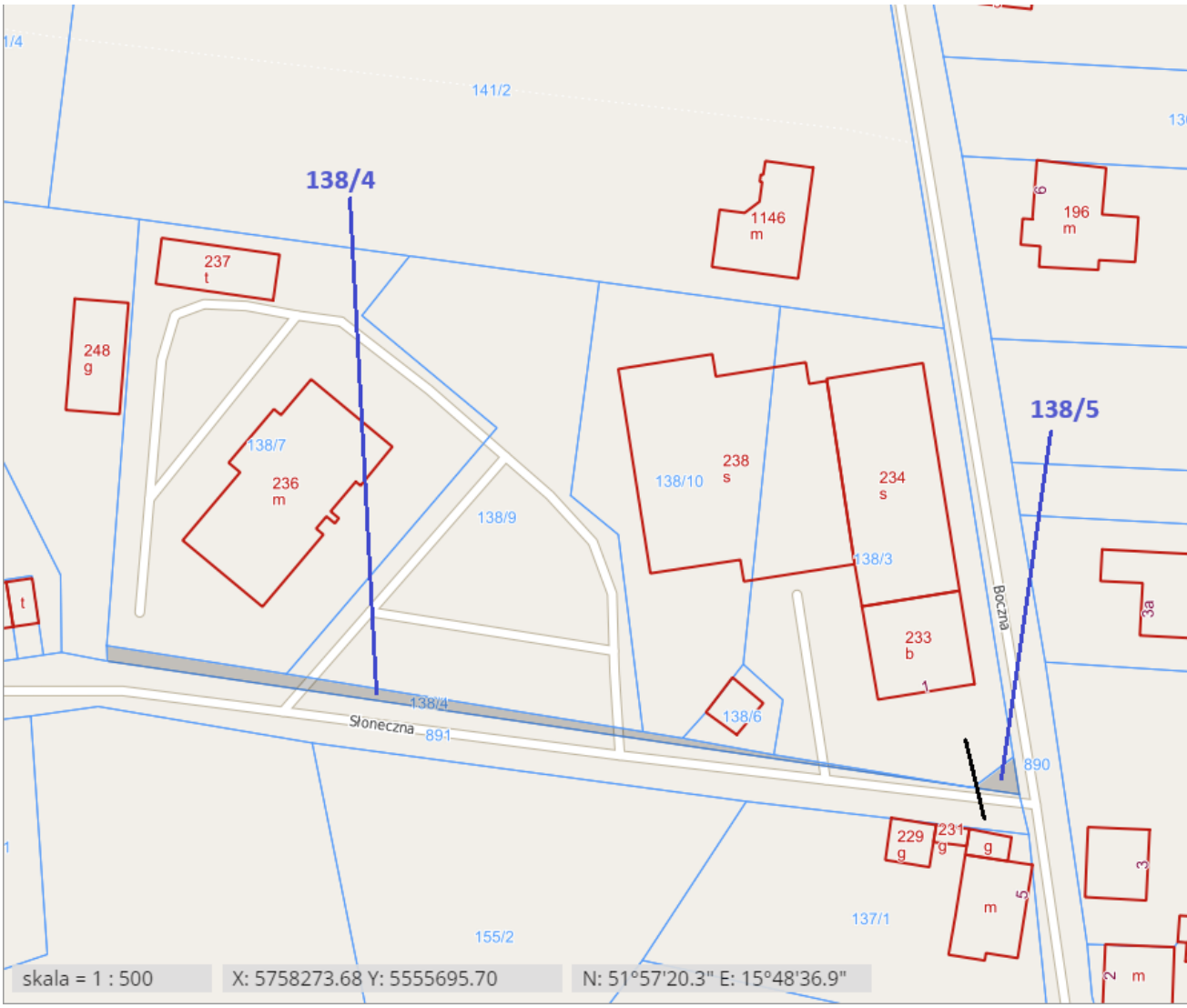

4. Działka nr 894/4 obręb Bojadła

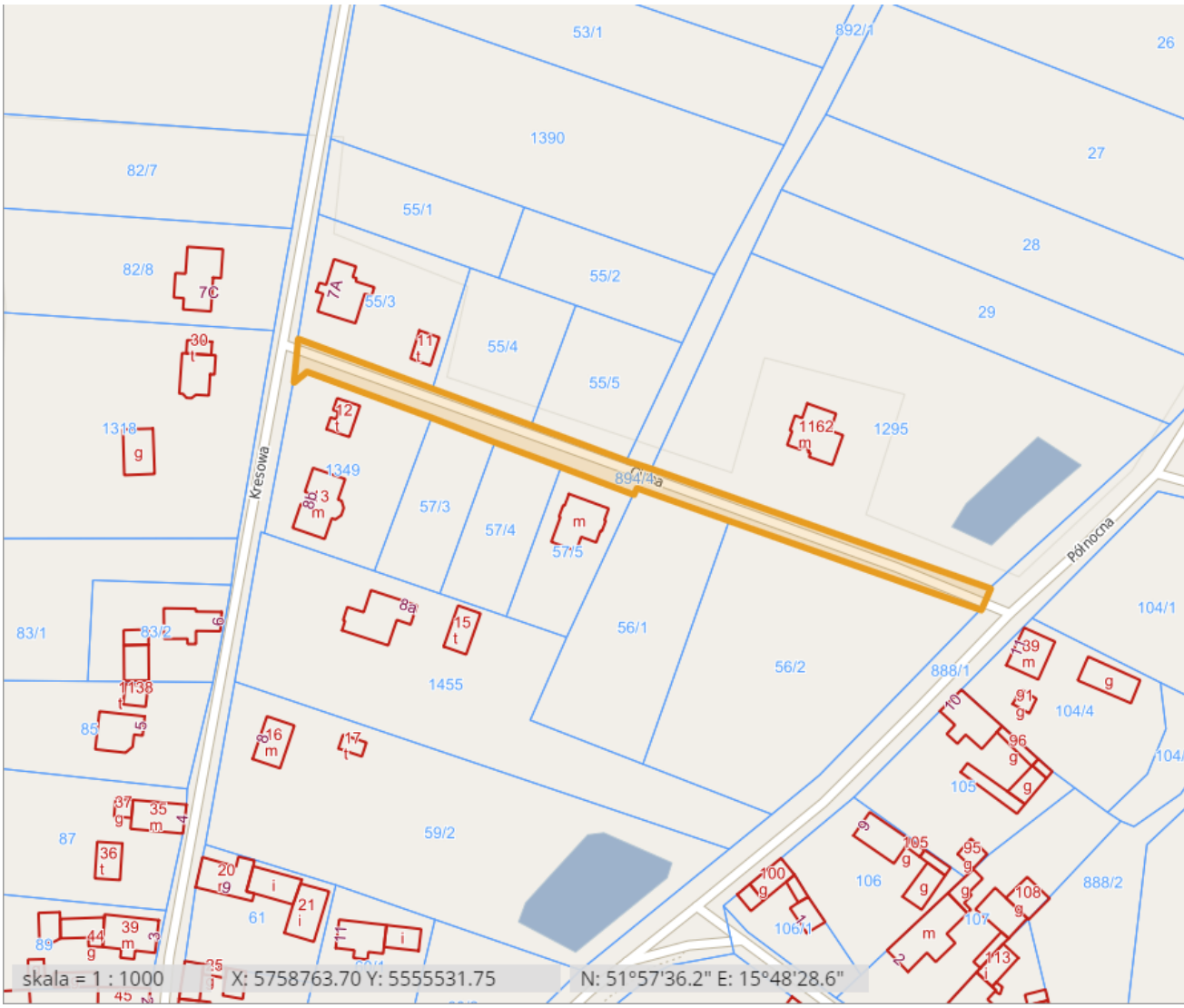

5 i 6.Działki 995/6 i 995/5 obręb Klenica

7.

Dz. 665/14 obręb Klenica

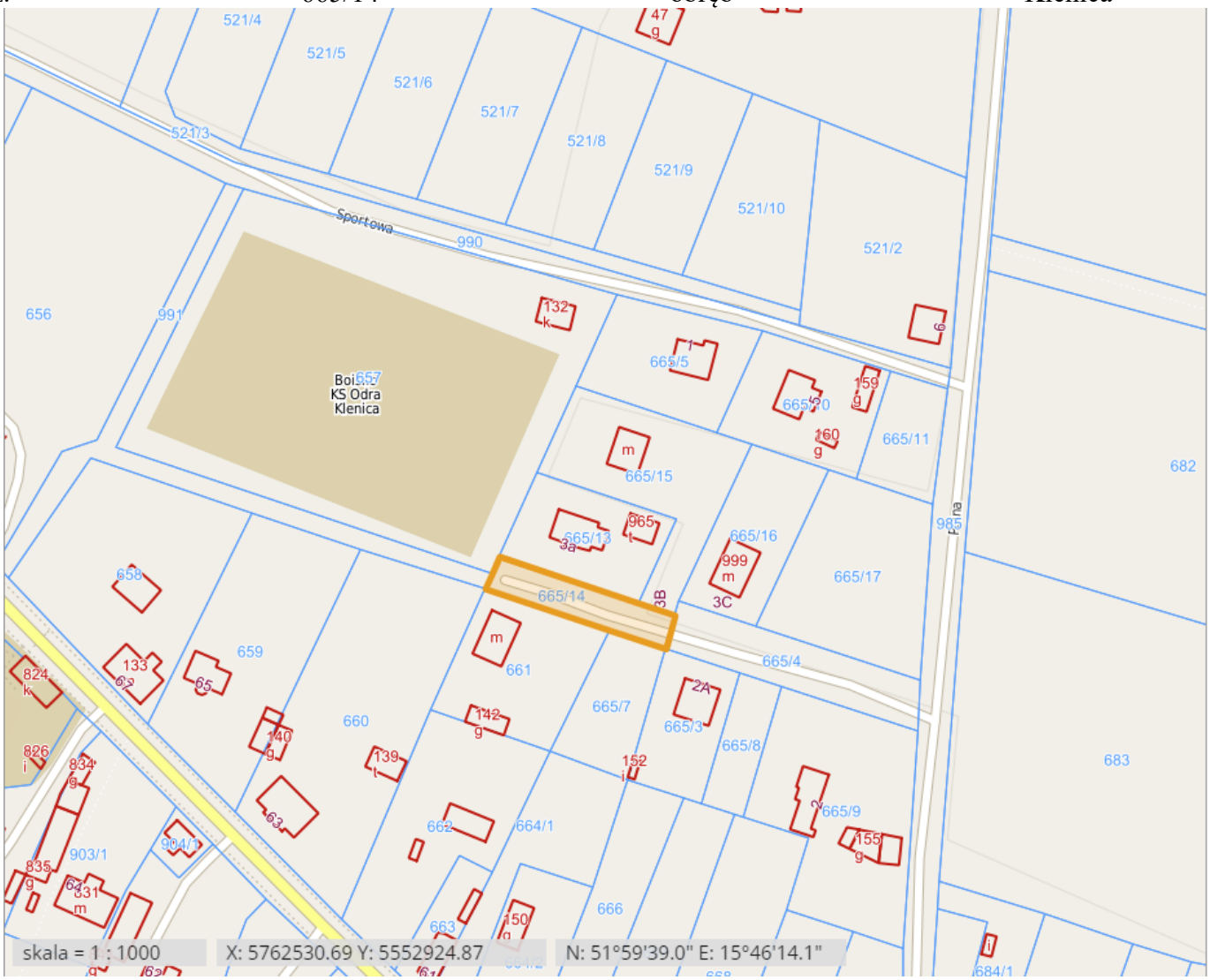

skala = 1 : 1000 X: 5762530.69 Y: 5552924.87 N: 51°59'39.0" E: 15°46'14.1"

8. Droga nr ewid. 228/4 i 199/1 obręb Kartno

Załącznik Nr 3 do uchwały Nr .....

RADY GMINY w BOJADŁACH

z dnia.....2023 r.

Lp.	nazwa drogi	położenie drogi/obręb	powierzchnia w ha	przebieg drogi	nr drogi	uwagi
1.	**ul. Masarska**	**Bojadła**	**0,1417; 0,4572; 0,0600**	**916; 919/1; 918/4**	**000506F**	
2.	ul. Boczna	Bojadła	0,2400; 0,0200	890; 155/28	000507F	
3.	ul. Zapomniana	Bojadła	0,3400	911	000508F	
4.	ul. Słoneczna	Bojadła	0,1000; 0,0122; 0,0016	891; 138/4; 138/5	000509F	
5.	ul. Żabia	Bojadła	0,2500	906	000510F	
6.	ul. Piekarska	Bojadła	0,5400	889	000511F	
7.	ul. Cmentarna	Bojadła	0,4100; 0,2700	857/1; 848	000512F	
8.	ul. Szkolna	Bojadła	0,1800	858	000513F	
9.	ul. Cicha	Bojadła	0,1341	894/4	000516F	Była 892/1- 0,3461 ha
10.	ul. Kresowa	Bojadła	0,7903	893/1	000517F	
11.	ul. Kościelna	Bojadła	2,2200	887/1	000518F	
12.	ul. Bezludna	Bojadła	0,1100	917	000522F	
13.	ul. Parcelowa	Bojadła	0,7900	904	000523F	
14.	ul. Ostatnia	Bojadła	0,2100	918/3	000524F	
15.	ul. Krótka	Bojadła	0,1700	860	000525F	
16.	ul. Nowa	Bojadła	0,2000	859	000526F	
17.	ul. Sulechowska	Bojadła	0,0200	913/1	000529F	
18.	ul. Kościuszki	Bojadła	0,0782	155/13	000533F	
	ul. Polna	Bojadła	0,0444; 0,2221; 0,0473	899; część dz. 896; 898	000540F	
19.	bez nazwy	Bojadła	0,0600	909	000530F	
20.	bez nazwy	Bojadła	0,0917	857/3	000535F	
21.	**ul. Bolesława Chrobrego**	**Klenica**	**0,0261; 0,25; 0,11; 0,0052; 0,0091**	**995/7; 995; 995/4; 995/6; 995/5**	**000543F**	
	ul. Kręta	Klenica	0,41; 0,46	1005/2; część dz. 1006	000544F	
22.	ul. Piaskowa	Klenica	0,70; 0,11	1005/1; 1005/3	000546F	
23.	ul. Podwalna	Klenica	0,13; 0,81	1013; 1008	000547F	
24.	ul. Stawna	Klenica	0,44; 0,4043; 0,20;0,11; 0,20	1012; 12/3; 45; 992/2; 1010/5	000548F	
25.	ul. Poprzeczna	Klenica	0,1600	1011	000549F	

26.	ul. Spokojna	Klenica	0,11; 0,16	1011/1; 1014	000550F	
27.	ul. Leśna	Klenica	0,7600; 0,46	992/5 + część działki 1006	000552F	
28.	ul. Sportowa	Klenica	0,2100 0,1415	990	000554F	
29.	ul. Przemysłowa	Klenica	0,4500 0,2389	987; 1087/2	000555F	
30.	Bez nazwy	Klenica	0,23	1005/5		Była w ul. Krętej
31.	bez nazwy	Klenica	0,1000	991	000557F	
32.	bez nazwy	Klenica	0,1900	1005/4		Była w ul. Krętej
33.	bez nazwy	Klenica	0,10; 0,0514	665/4; 665/14	000556F	
34.	**bez nazwy**	**Bełcze**	**0,0500**	**410/5**	**000558F**	
35.	bez nazwy	Bełcze	0,54; 0,51 0,0240; 0,0019; 0,0725	419; 410/1; 423/3; 117/6; 117/5	000560F	
36.	bez nazwy	Bełcze	0,2800	414/3	000561F	
37.	**bez nazwy**	**Susłów**	**2,0000 0,2900**	**431; 431/2**	**000565F 000566F**	
38.	**bez nazwy**	**Siadcza**	**0,3600; 0,4800**	**81; 102**	**000567F 000569F**	
39.	bez nazwy	Siadcza	0,2900	96	000568F	
40.	bez nazwy	Siadcza	0,6400 0,0800	105;107	000570F 000571F	
41.	**bez nazwy**	**Kartno**	**0,1700**	**202**	**000572F**	
42.	bez nazwy	Kartno	2,0900	192	000573F	
43.	bez nazwy	Kartno	0,1600 0,6800	228/4; 199/1		
44.	**bez nazwy**	**Pólko-Sosnówka**	**0,74; 1,14 0,1800 0,0700**	**95; cz. działki 91; 114; 97**	**000575F 000574F 000577F**	
45.	bez nazwy	Pólko-Sosnówka	0,8000	105	000576F	
46.	**bez nazwy**	**Pyrnik-Młynkowo**	**0,3500 0,9500 0,0200**	**5; 43; 29**	**000578F 000580F, 000585F**	
47.	bez nazwy	Pyrnik-Młynkowo	0,5300	16	000579F	
48.	bez nazwy	Pyrnik-Młynkowo	0,3000	59	000581F	
49.	bez nazwy	Pyrnik-Młynkowo	0,2700	68	000582F	
50.	bez nazwy	Pyrnik-Młynkowo	0,0400	89	000583F	
51.	bez nazwy	Pyrnik-Młynkowo	1,3900	198/2	000584F	
52.	bez nazwy	Pyrnik-Młynkowo	0,0390 0,9100	460/12; 146	000586F 000587F	
53.	bez nazwy	Pyrnik-Młynkowo	0,6300	301	000588F	
54.	bez nazwy	Pyrnik-Młynkowo	0,1800	322	000589F	
55.	bez nazwy	Pyrnik-Młynkowo	0,0477	474/3	000590F	

56.	bez nazwy	Przewóz	0,64; 0,04; 0,32; 0,0577; 0,05; 0,70; 0,35; 0,4189	98/3; 96; 97/3; 103; 101; 98/2; 102/1; - obręb Przewóz, 922/1- obręb Bojadła	000597F; 000591F; 000594F; 000593F; 000592F; 000596F	
57.	Bez nazwy	Przewóz	0,2118; 0,1537; 0,3756;	73/2; 100/2; 99; - obręb Przewóz,	000598 F	

Załącznik Nr 4 do uchwały Nr .....

RADY GMINY w BOJADŁACH

z dnia.....2023 r.

Droga nr 000506F ul. Masarska

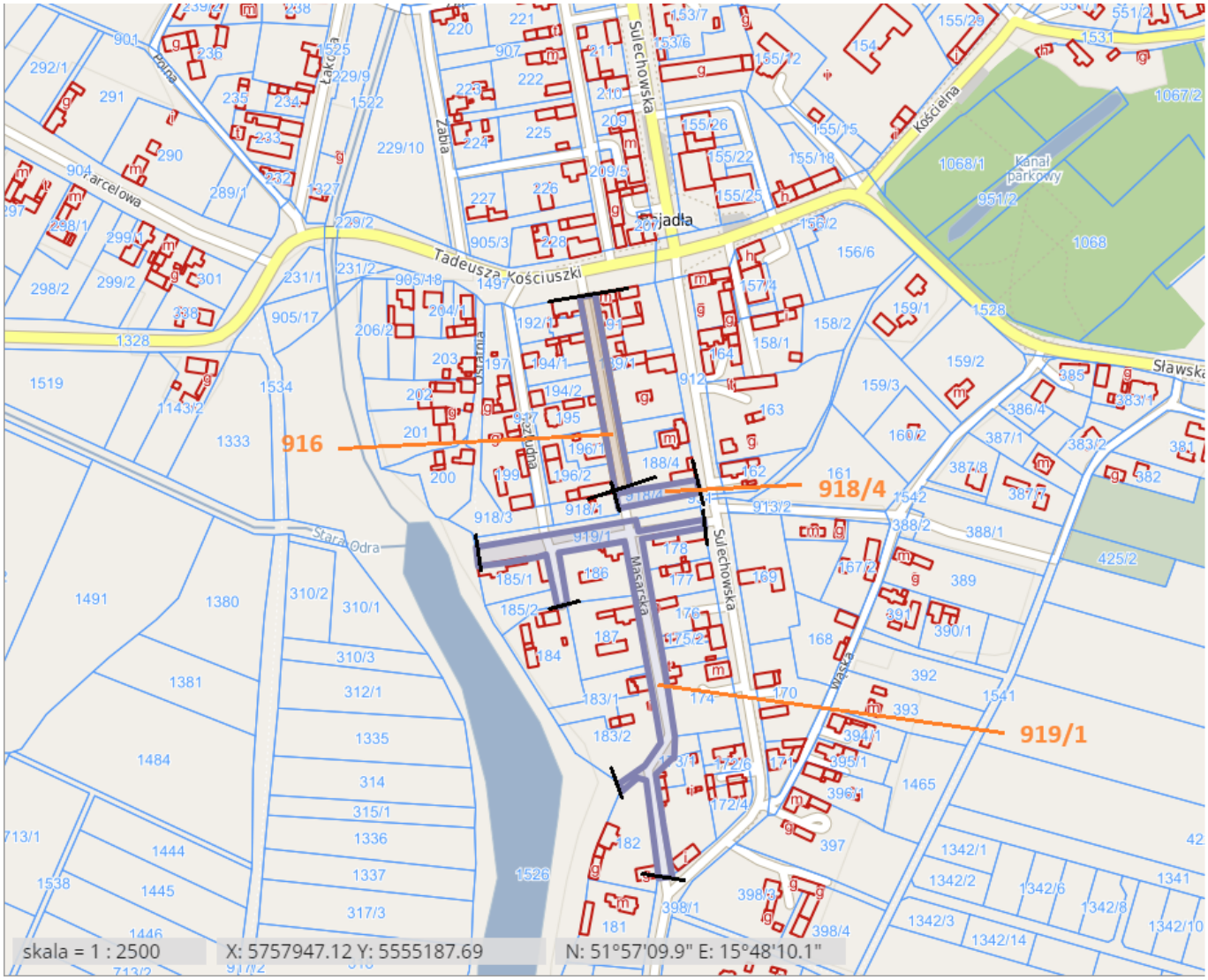

Droga 000507F ul. Boczna

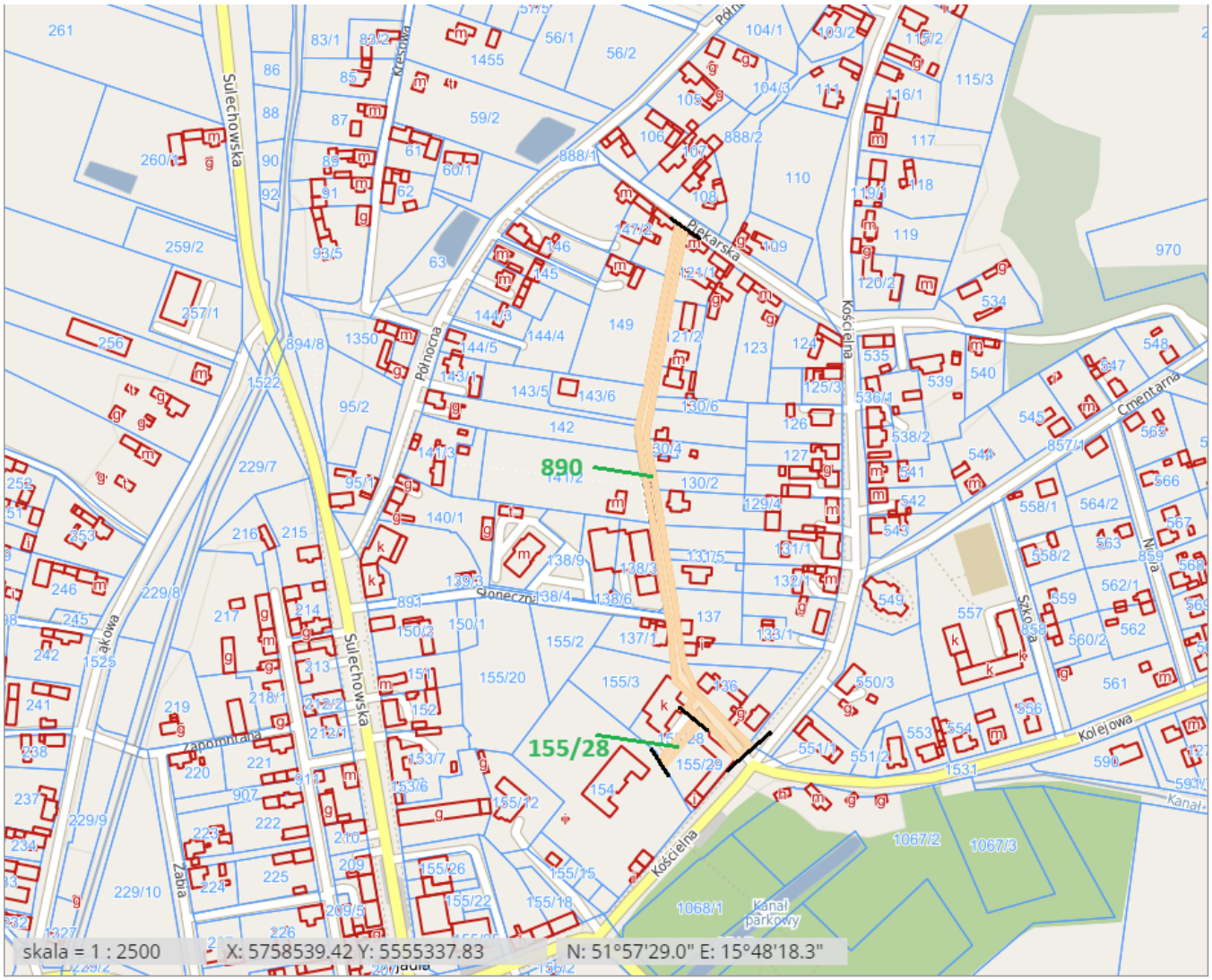

Droga 000508F ul. Zapomniana

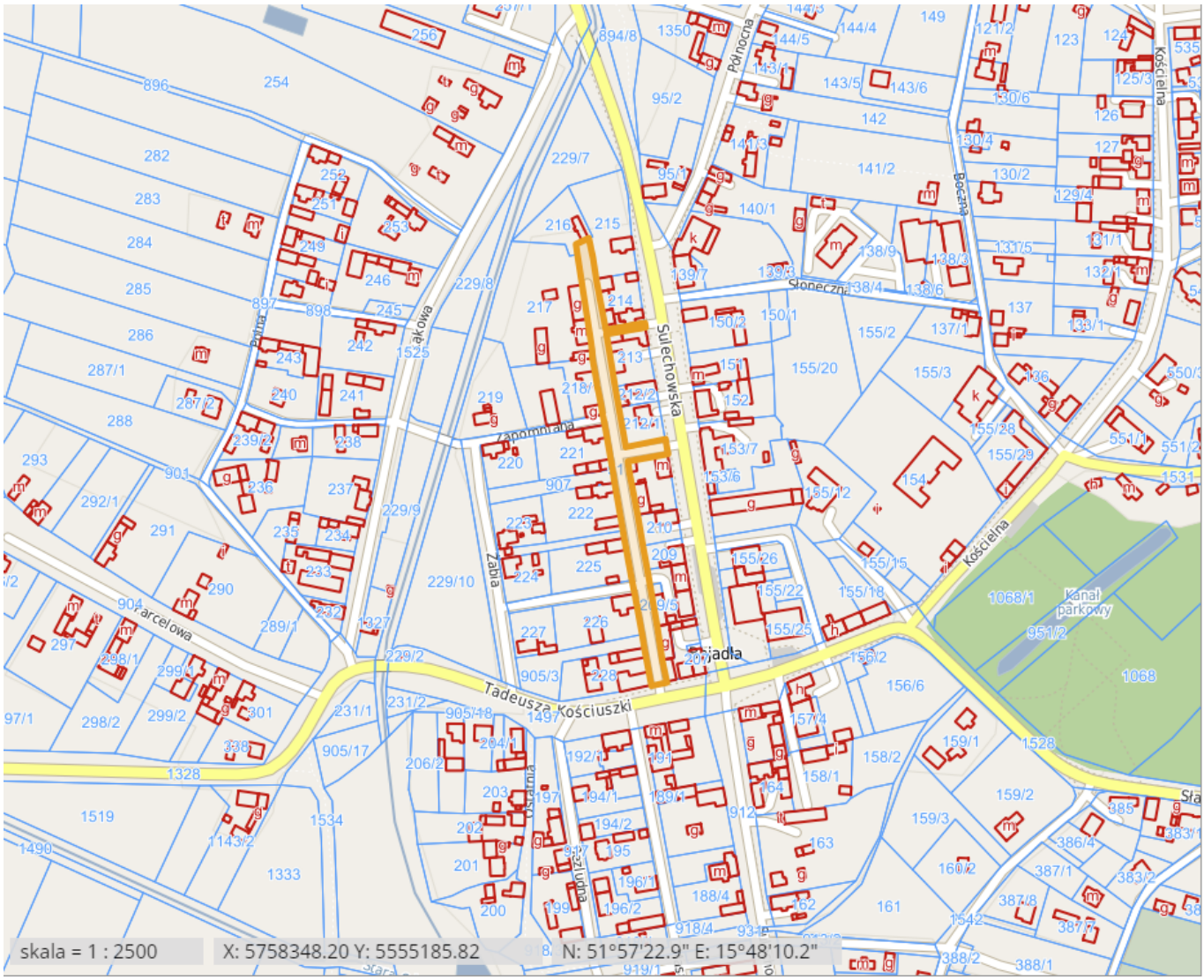

Droga 000590F ul. Słoneczna

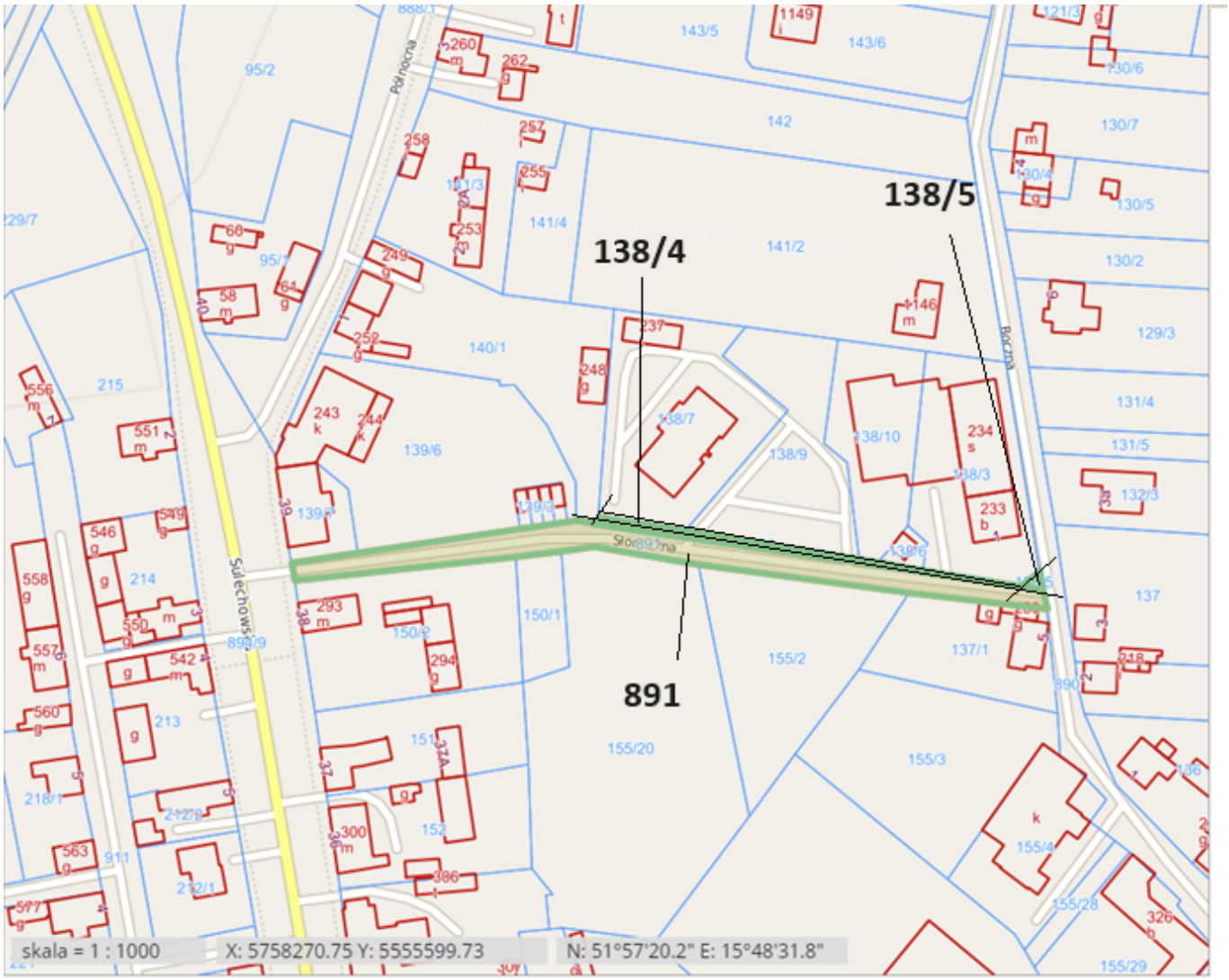

Droga 000510F ul. Żabia

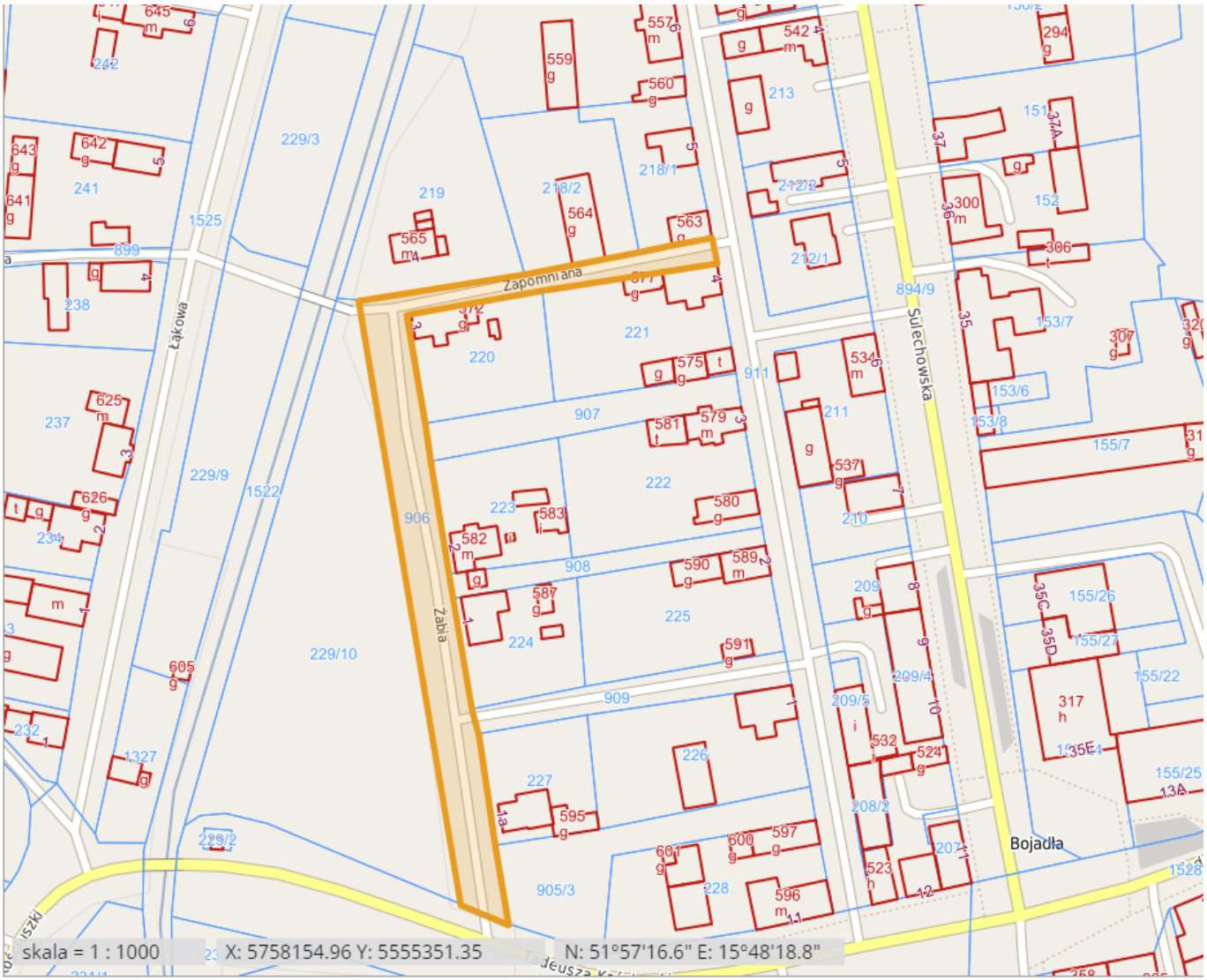

Droga 000511F ul. Piekarska

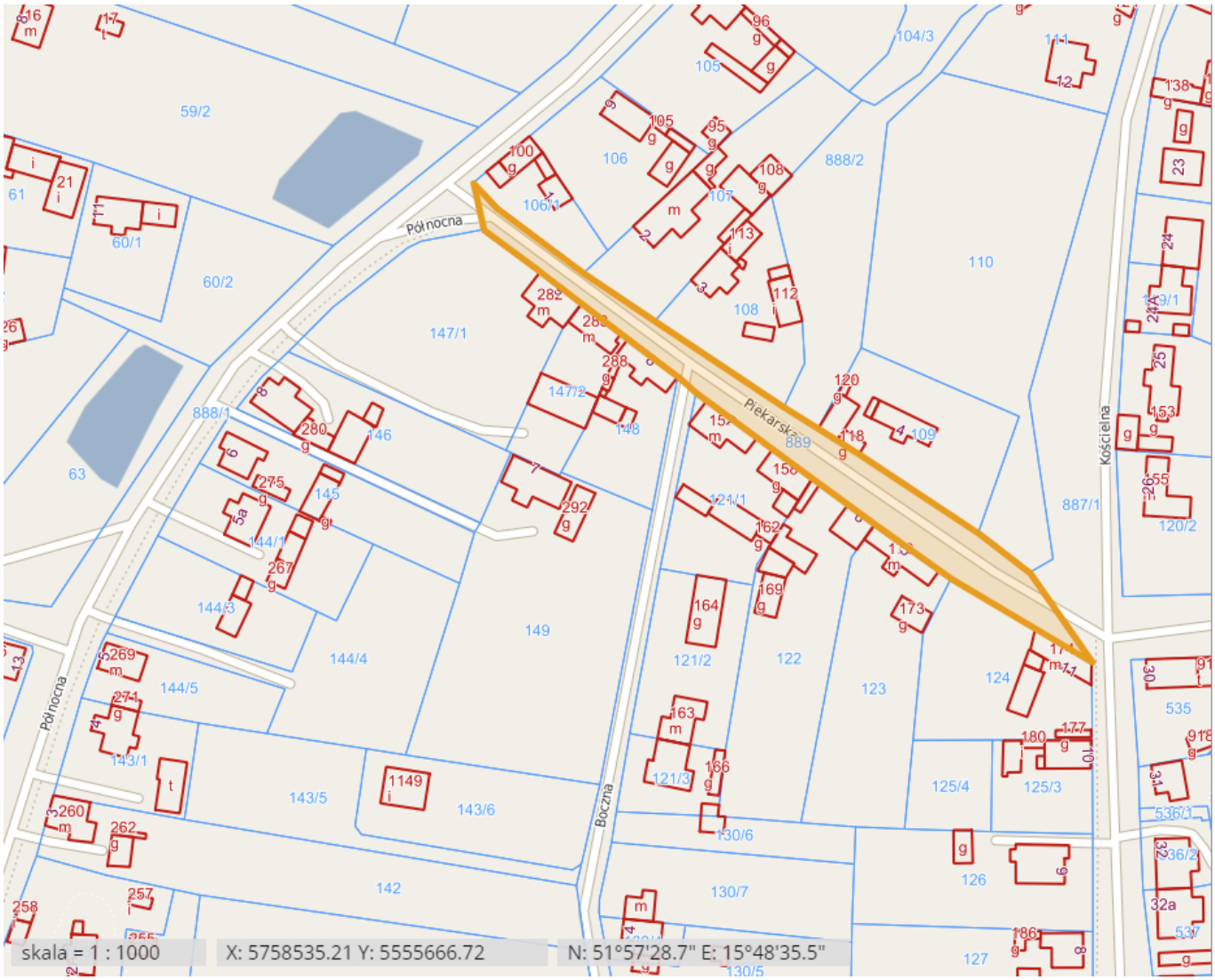

Droga 000512F ul. Cmentarna

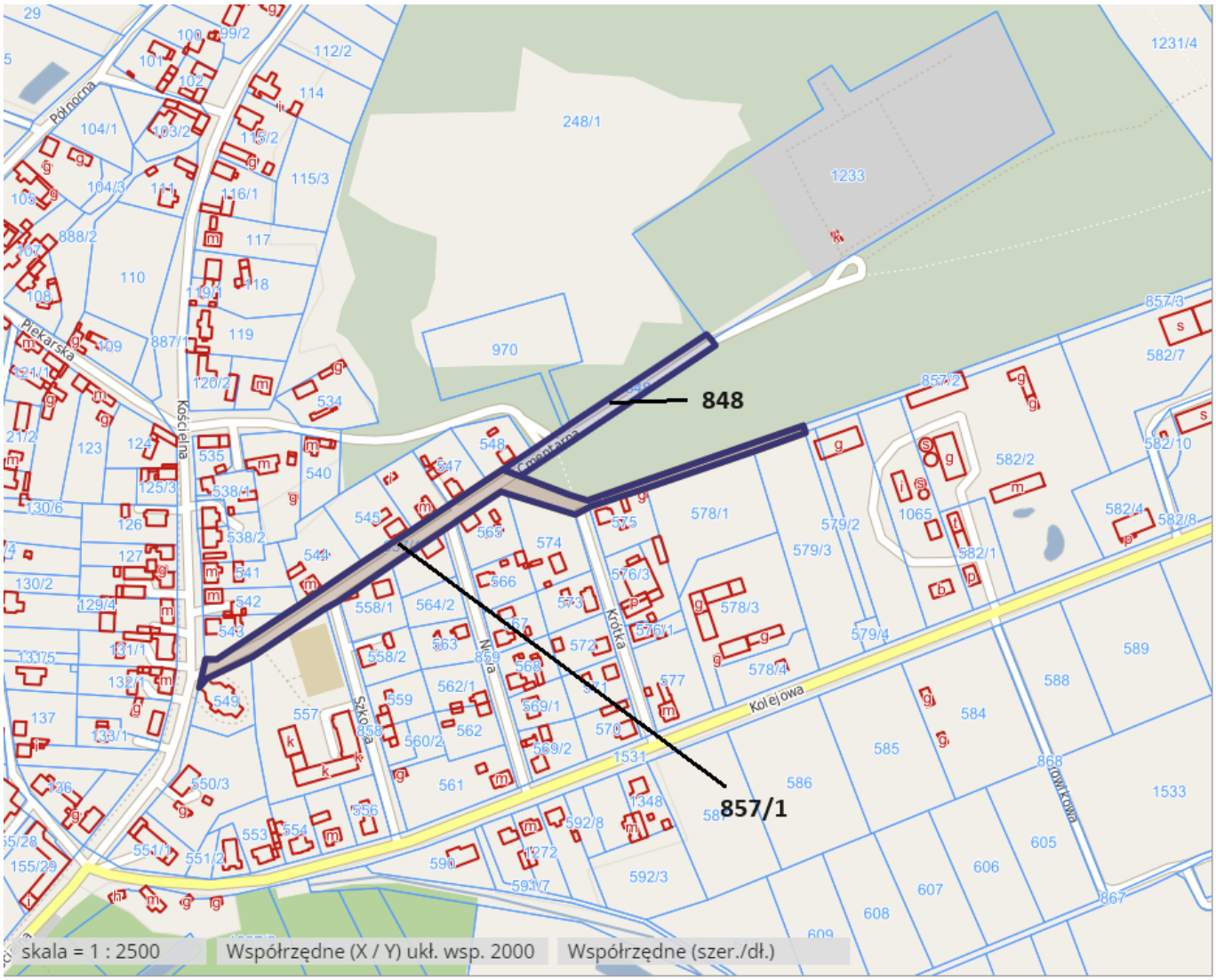

Droga 000513F ul. Szkolna

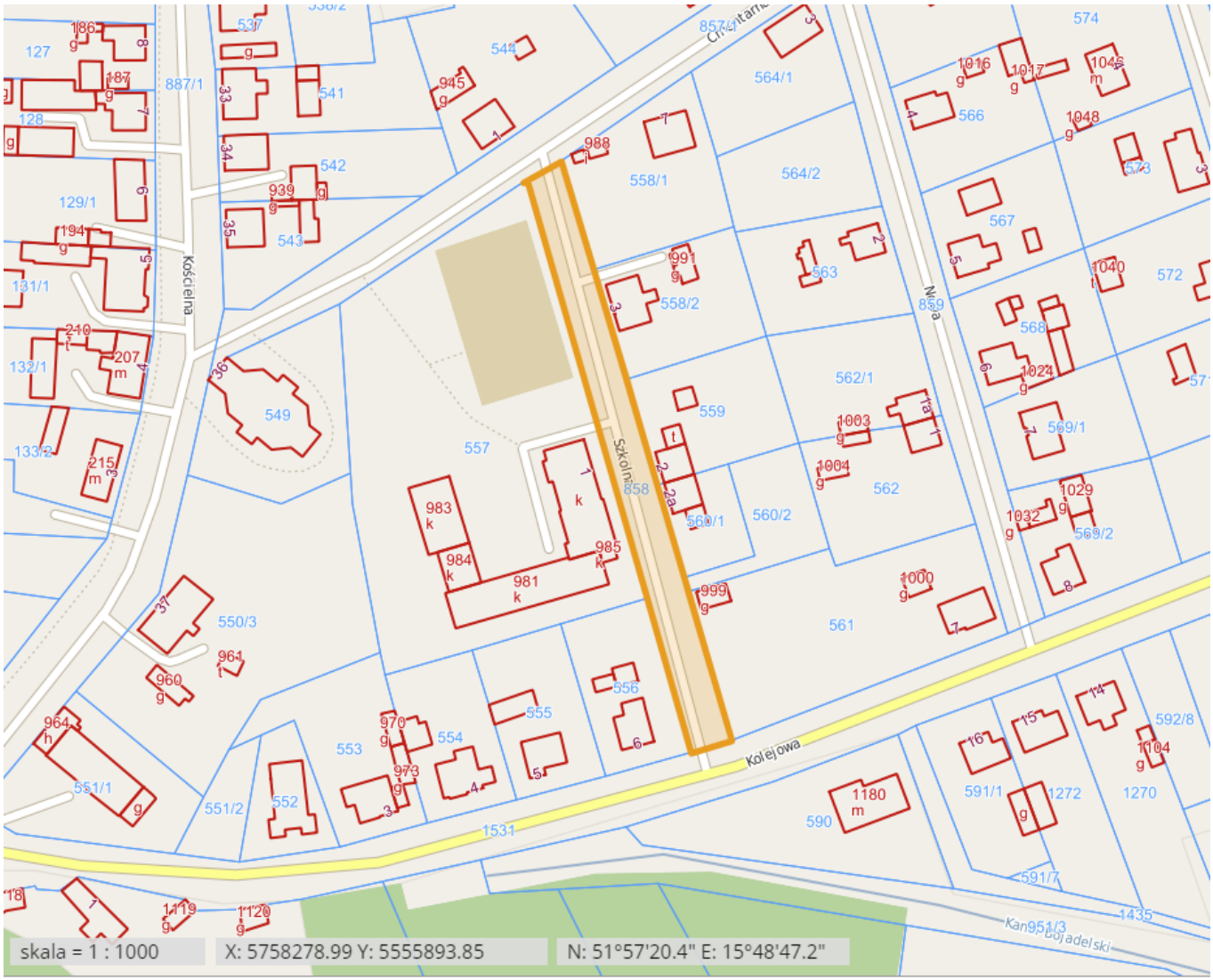

Ul. Cicha

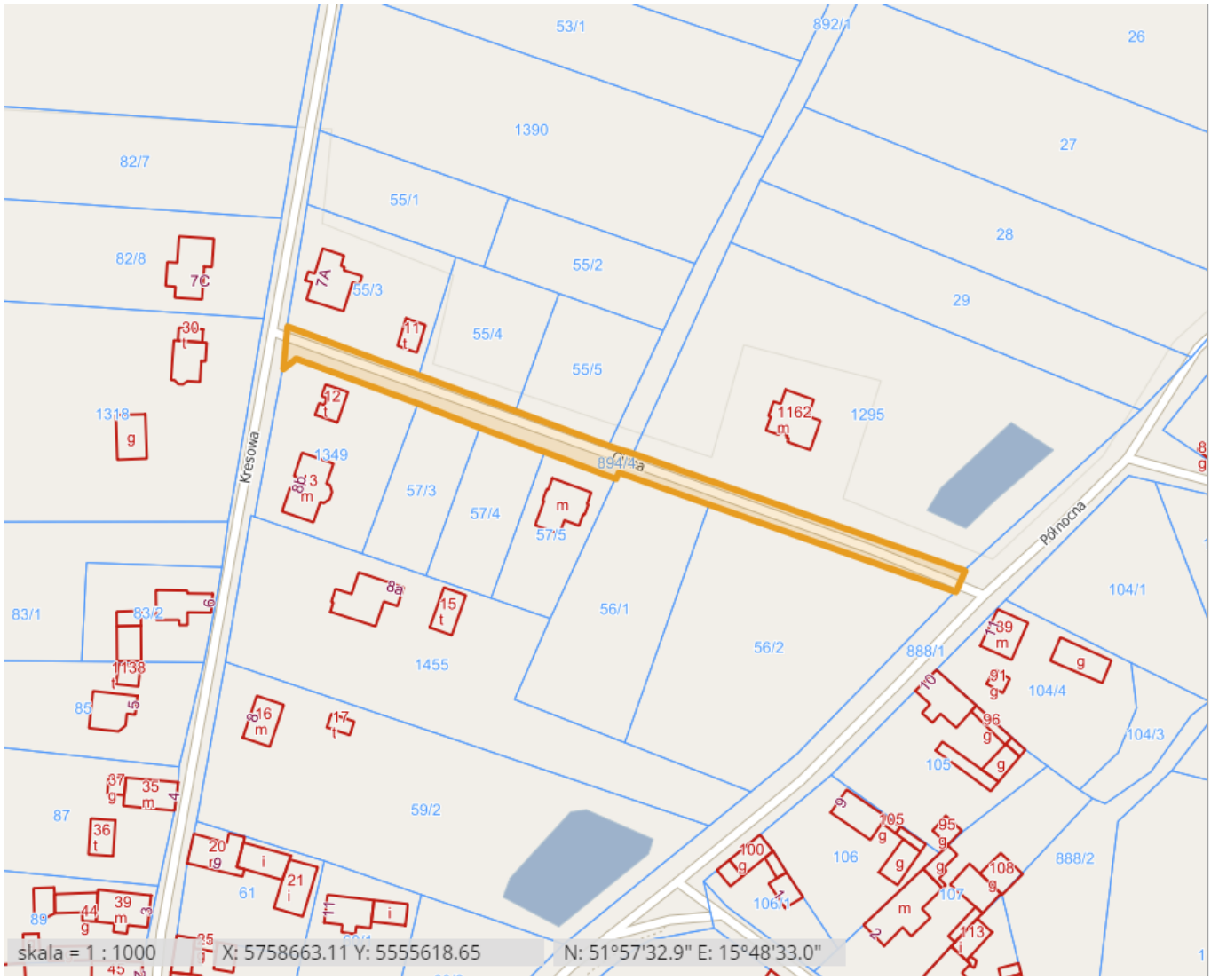
53/1
892/1
26
1390
27
82/7
55/1
28
82/8
7C
7A
55/3
55/2
29
30
55/4
55/5
1318
12
1162
1295
1349
894/4a
3
57/3
57/4
57/5
Kresowa
Północna
83/1
83/2
8a
15
56/1
104/1
1138
1455
56/2
888/1
39
104/4
85
16
17
104/3
105
87
35
59/2
36
105
95
100
106
888/2
20
21
61
108
39
44
89
106/1
107
113
skala = 1 : 1000
X: 5758663.11 Y: 5555618.65
N: 51°57'32.9" E: 15°48'33.0"

Droga 000517F ul. Kresowa

Droga nr 000518F ul. Kościelna

Droga 000522F ul. Bezludna

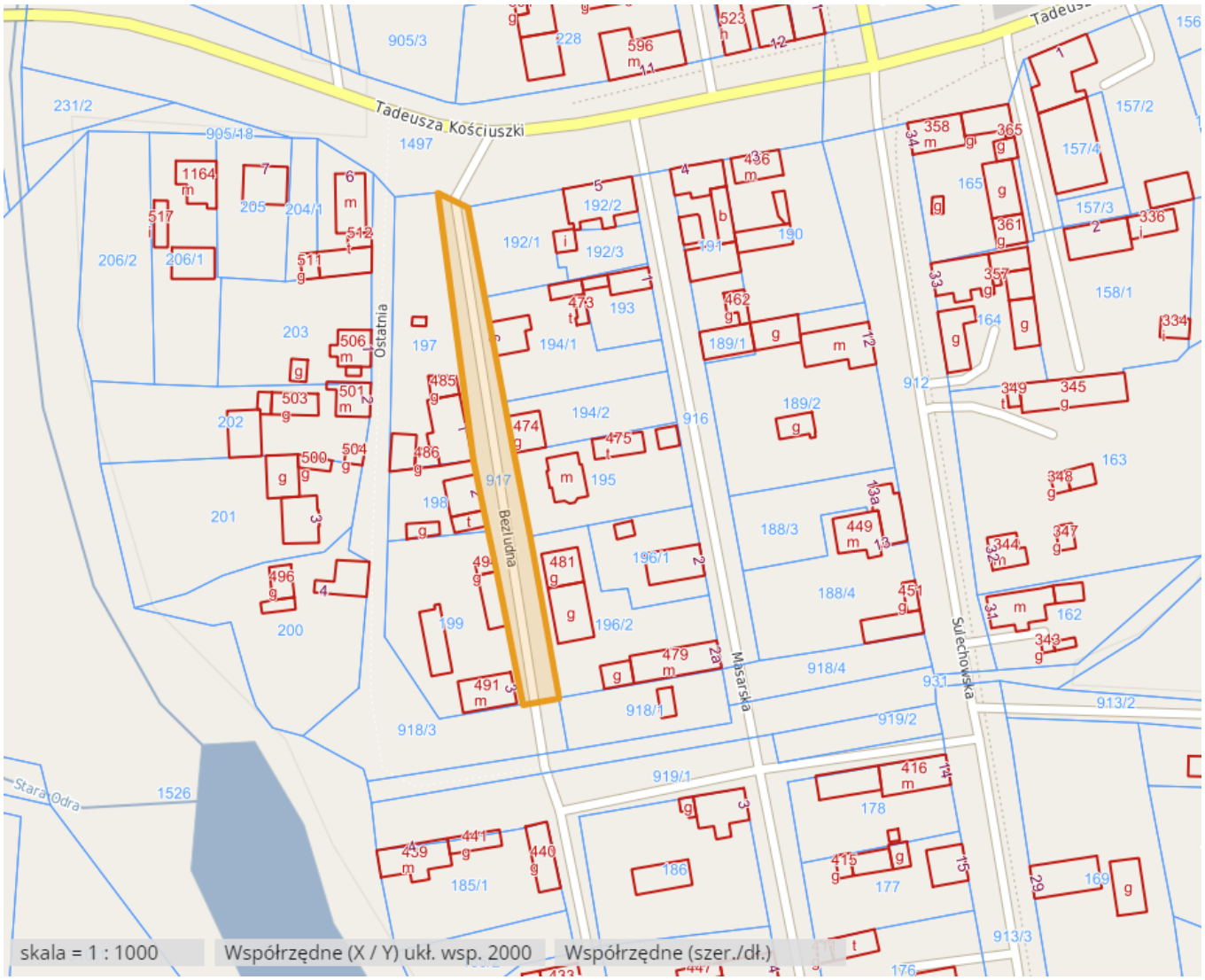

Droga 000523F ul. Parcelowa

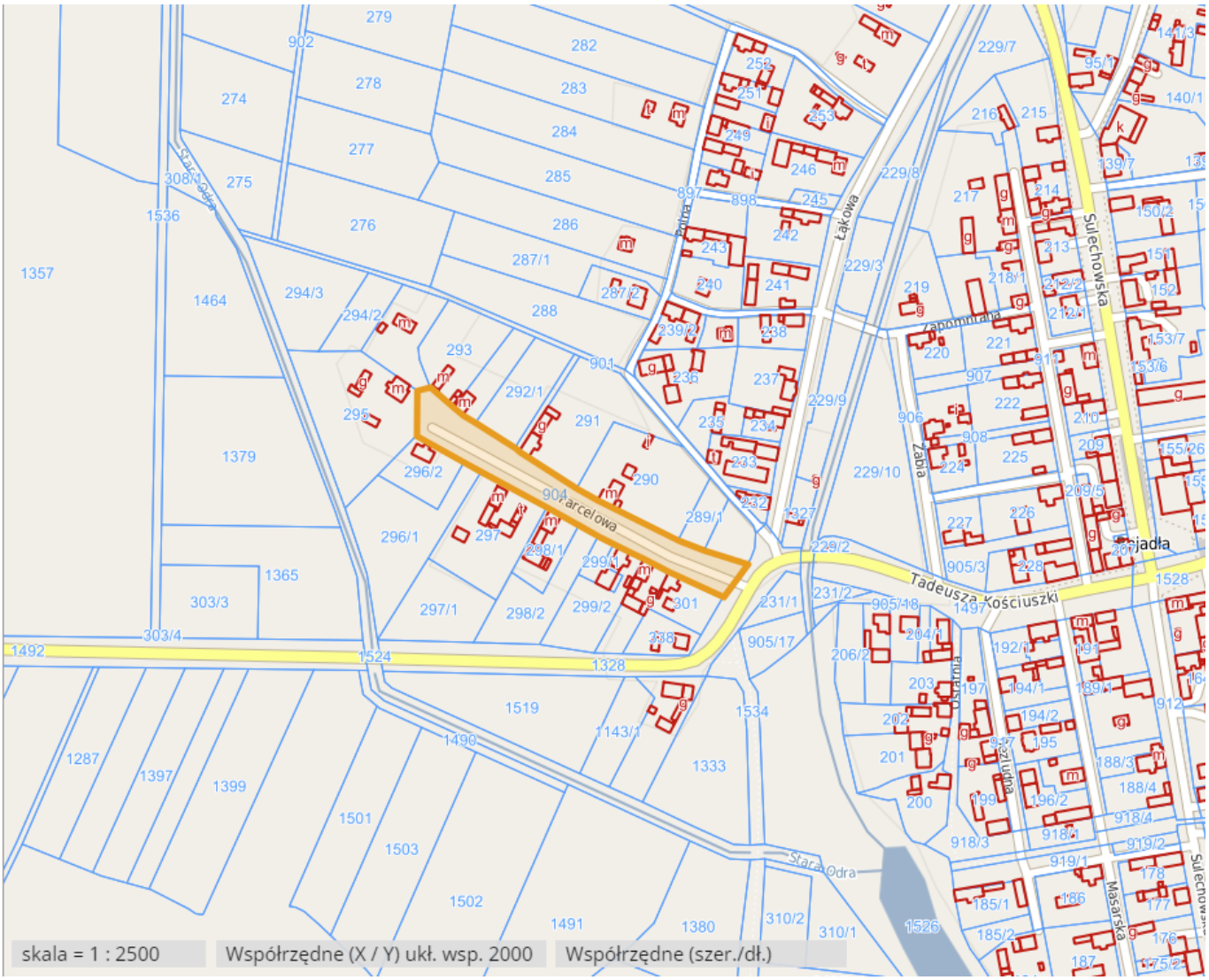

Droga 000524F ul. Ostatnia

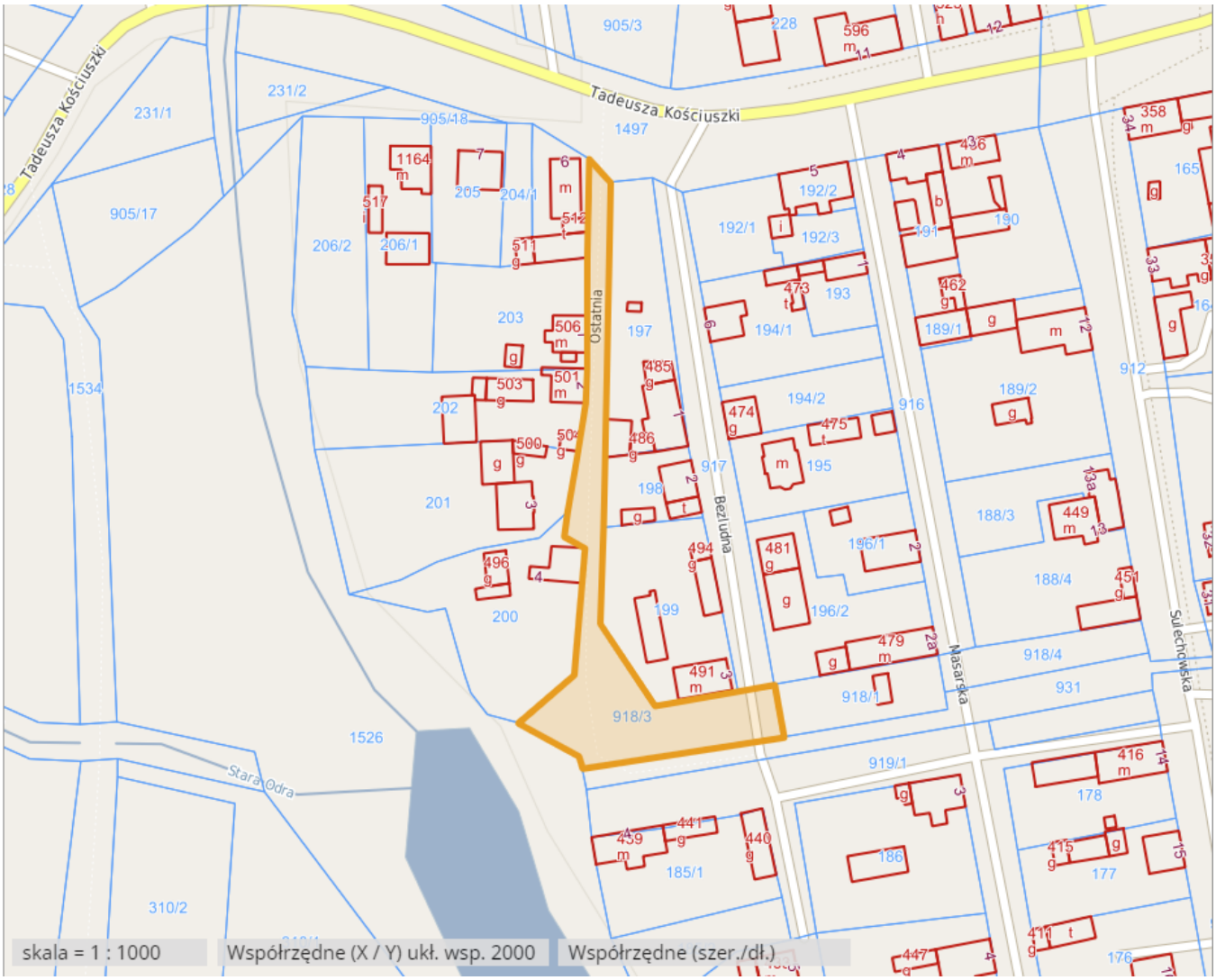

Droga 000525F ul. Krótka

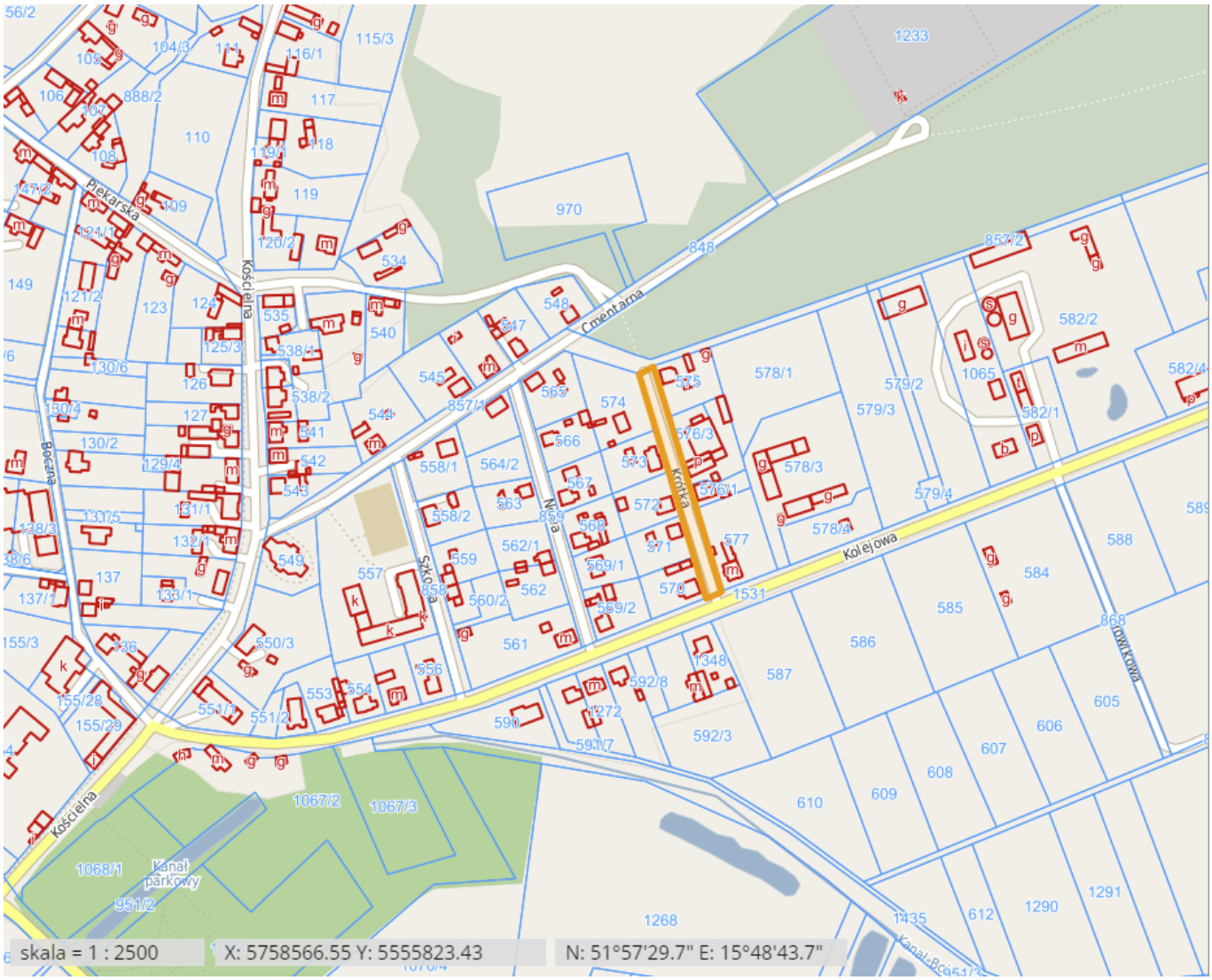

Droga 000526F ul. Nowa

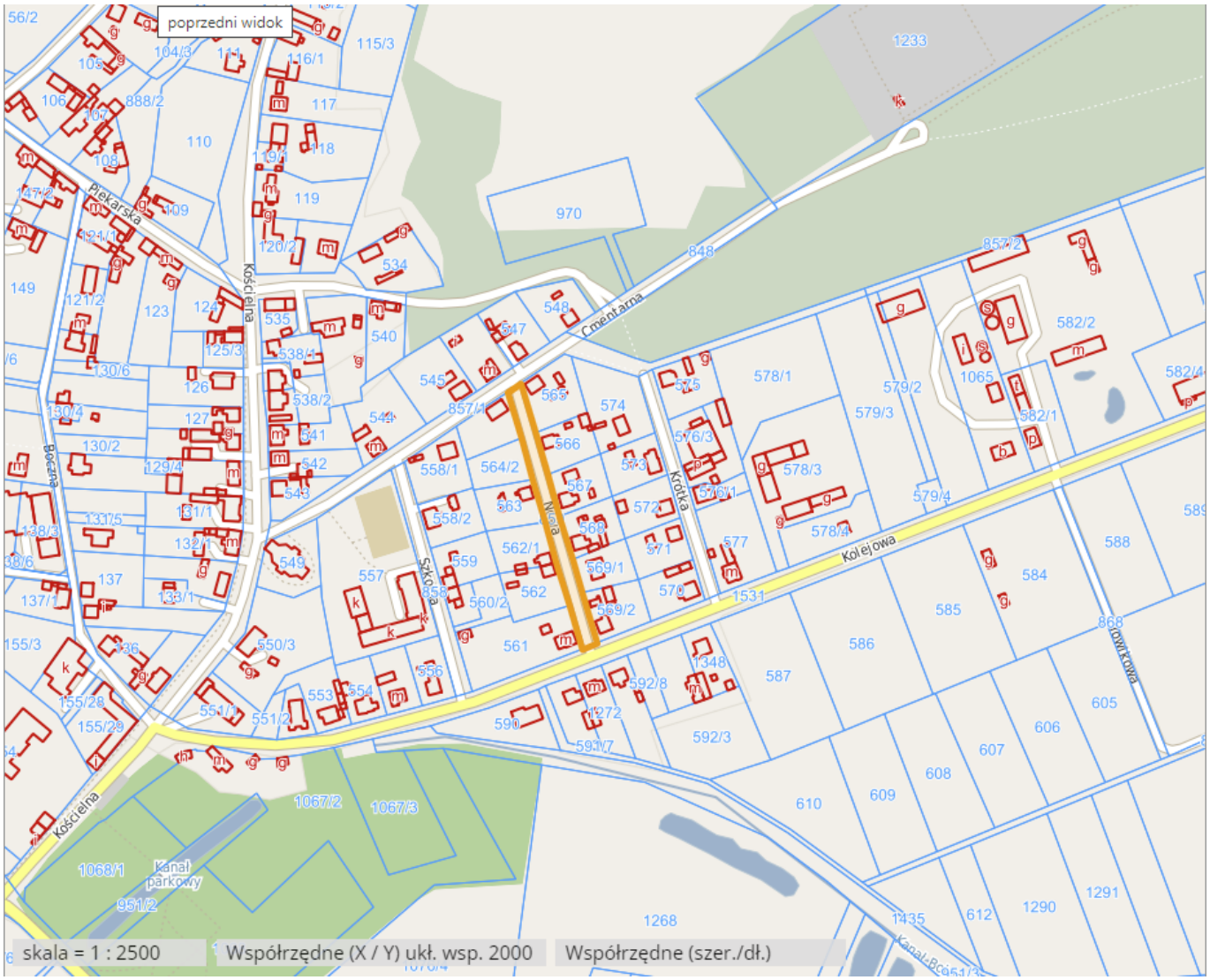

Droga 000529F ul. Sulechowska

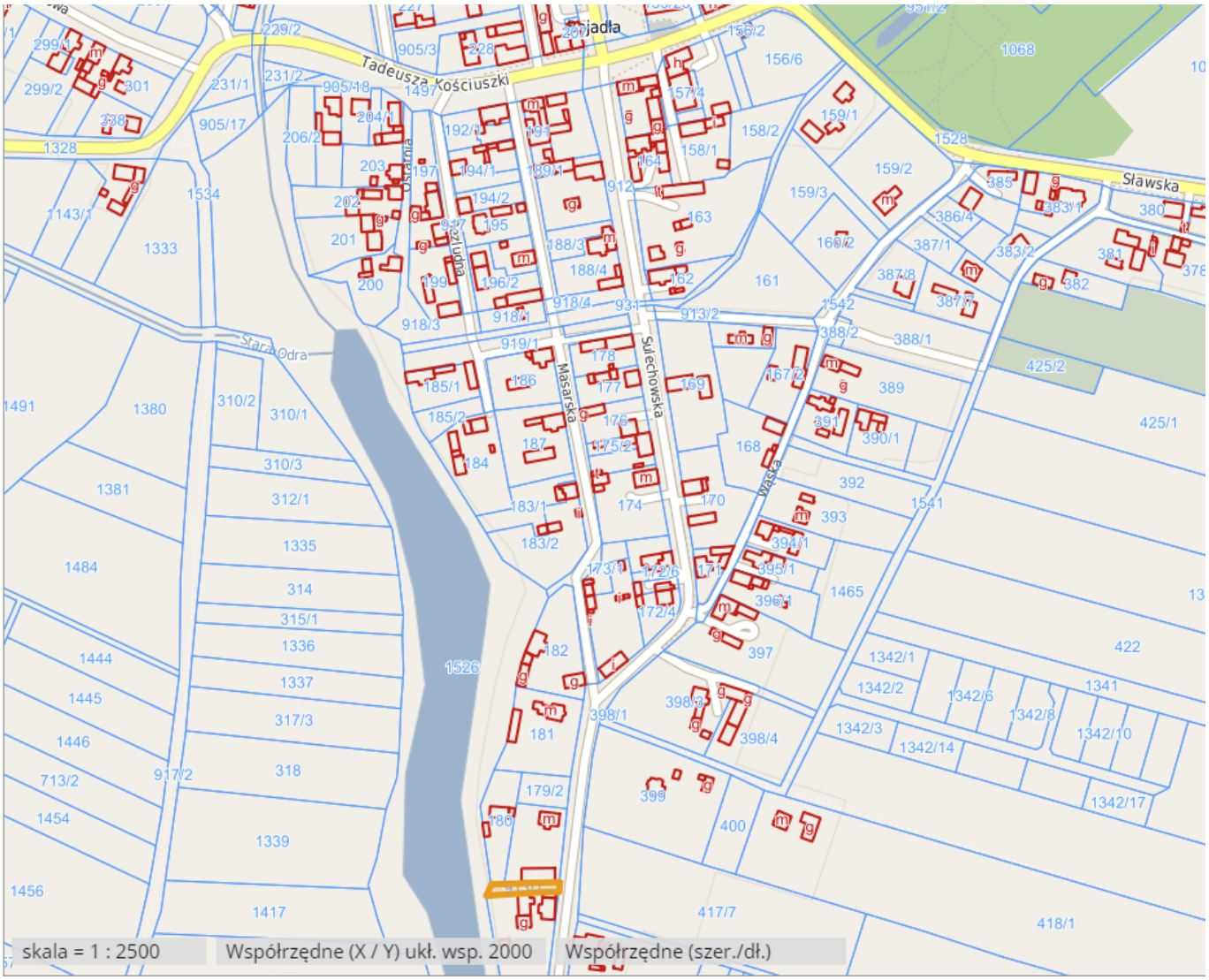

Droga 000533F ul. Kościuszki

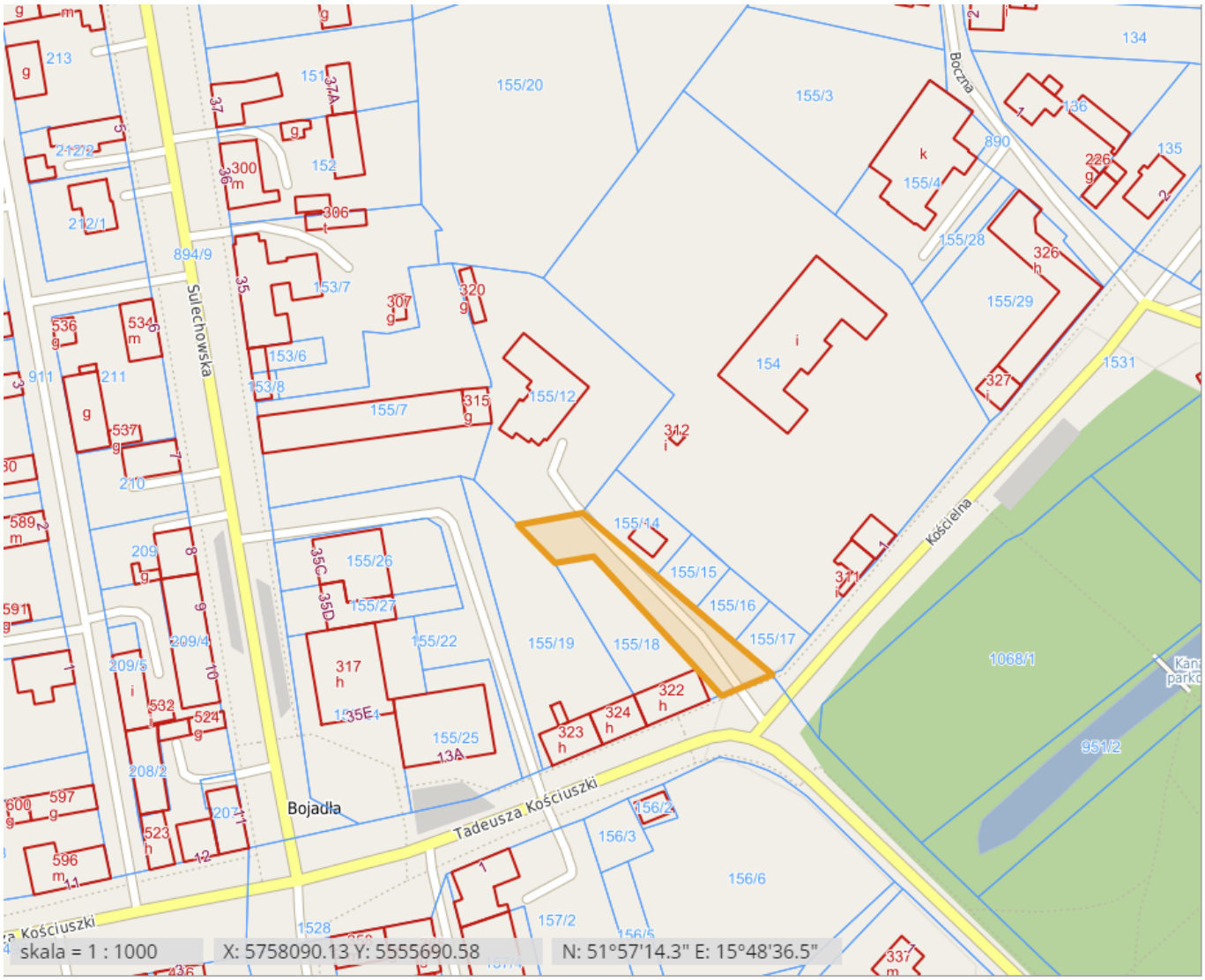

Droga 000540F ul. Polna

Droga 000530F

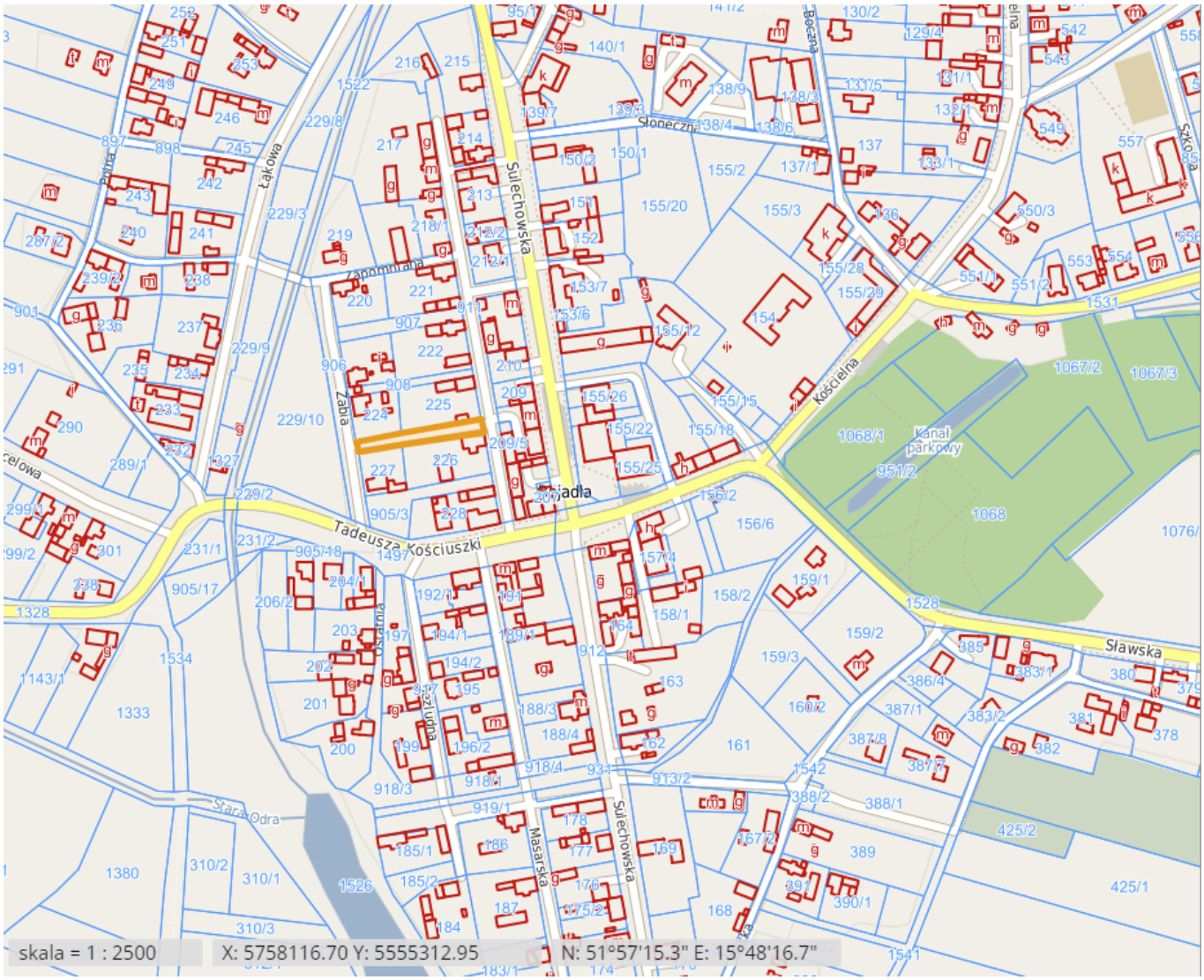

Droga 000535F

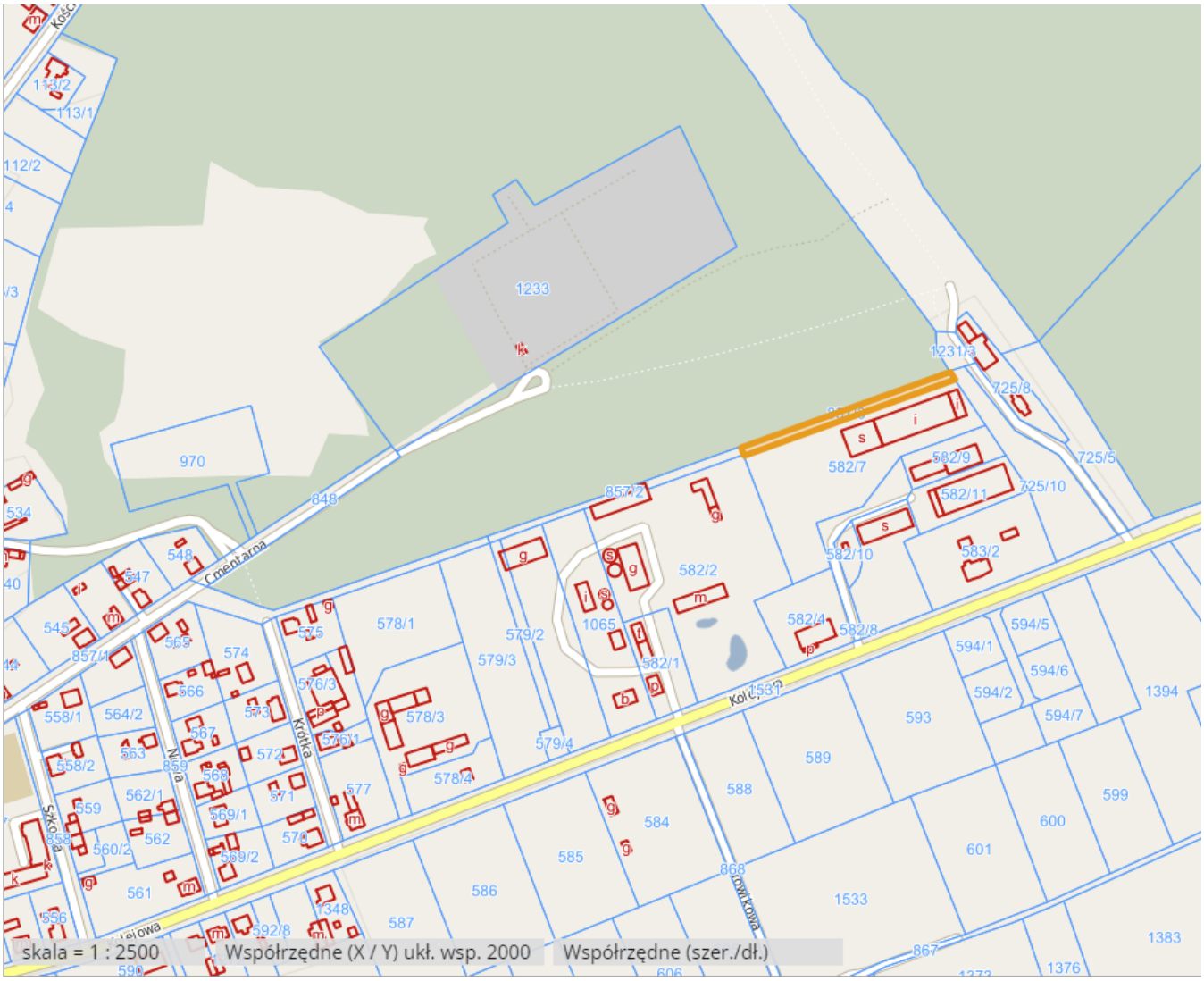

Droga 000543F ul. Bolesława Chrobrego Klenica

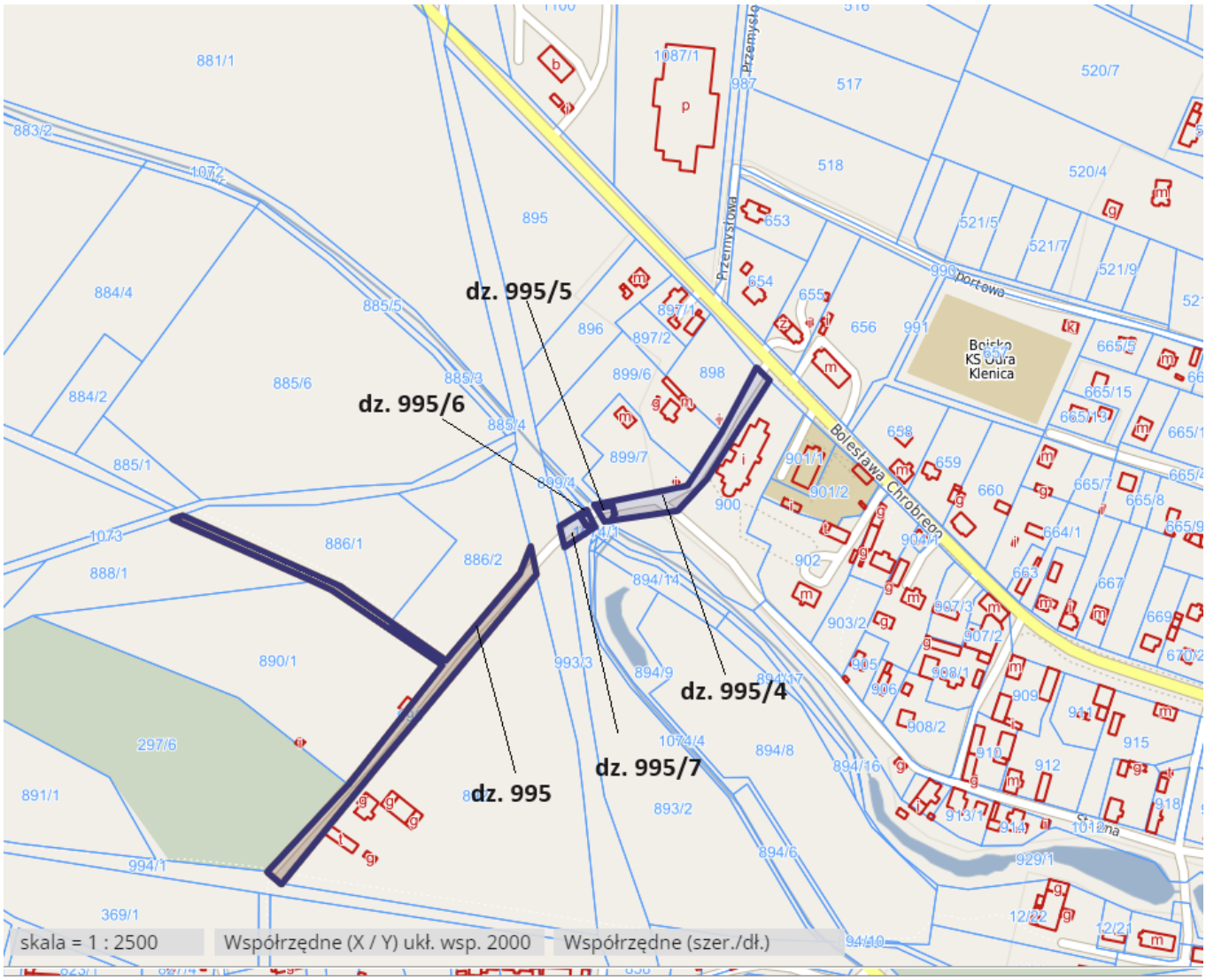

Droga 000544 F ul. Kręta

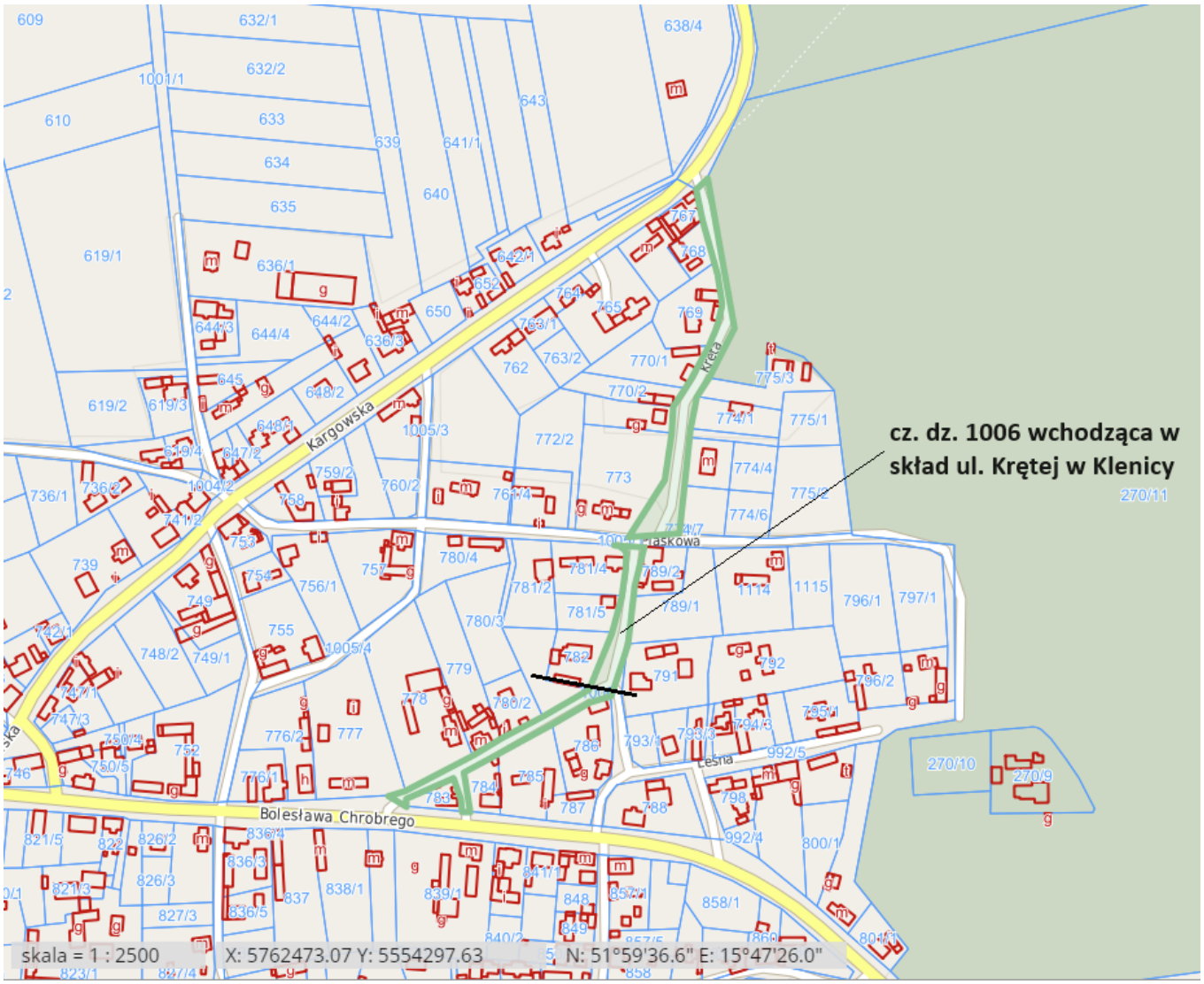

Droga 000546F ul. Piaskowa

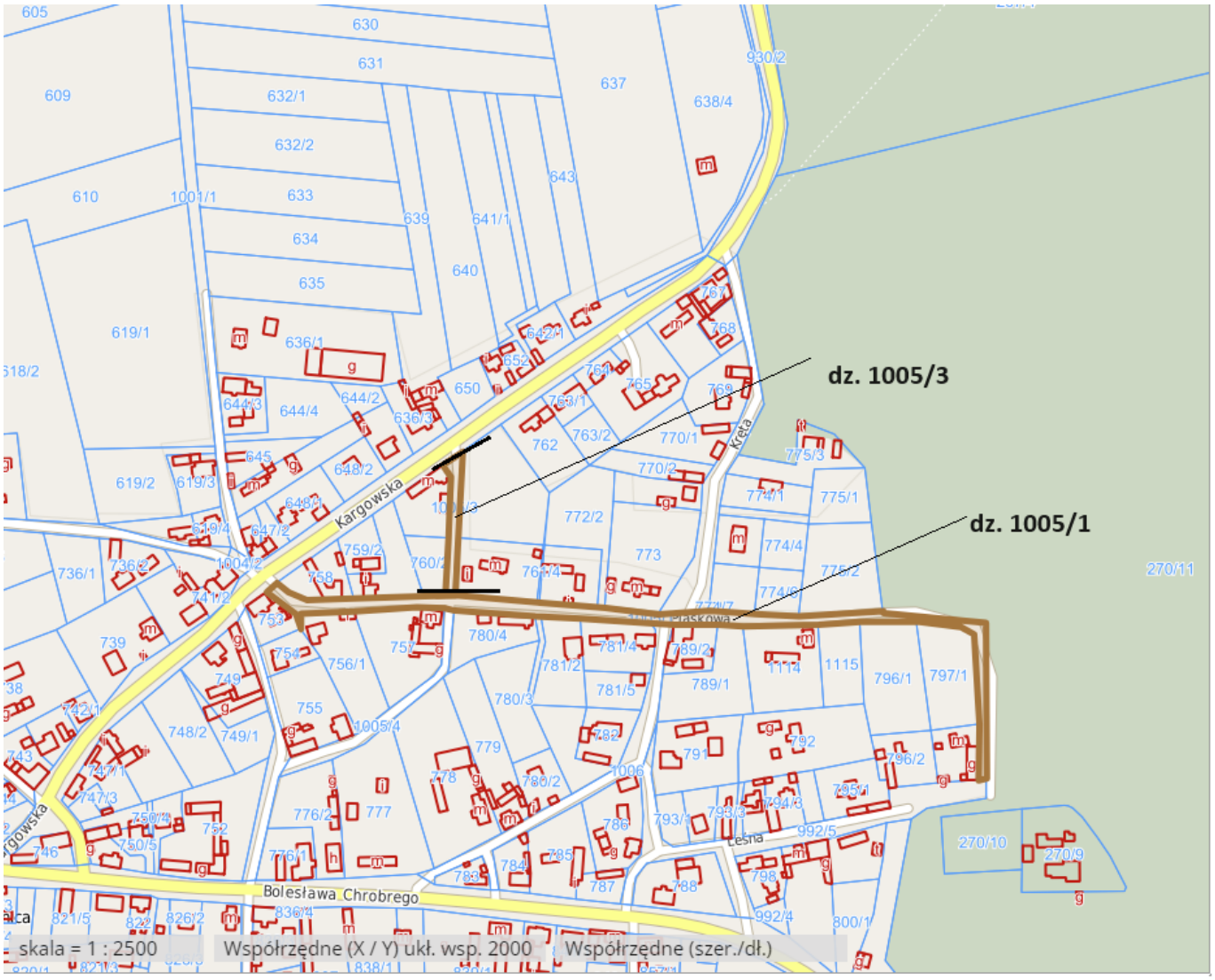

Droga 000547F ul. Podwalna

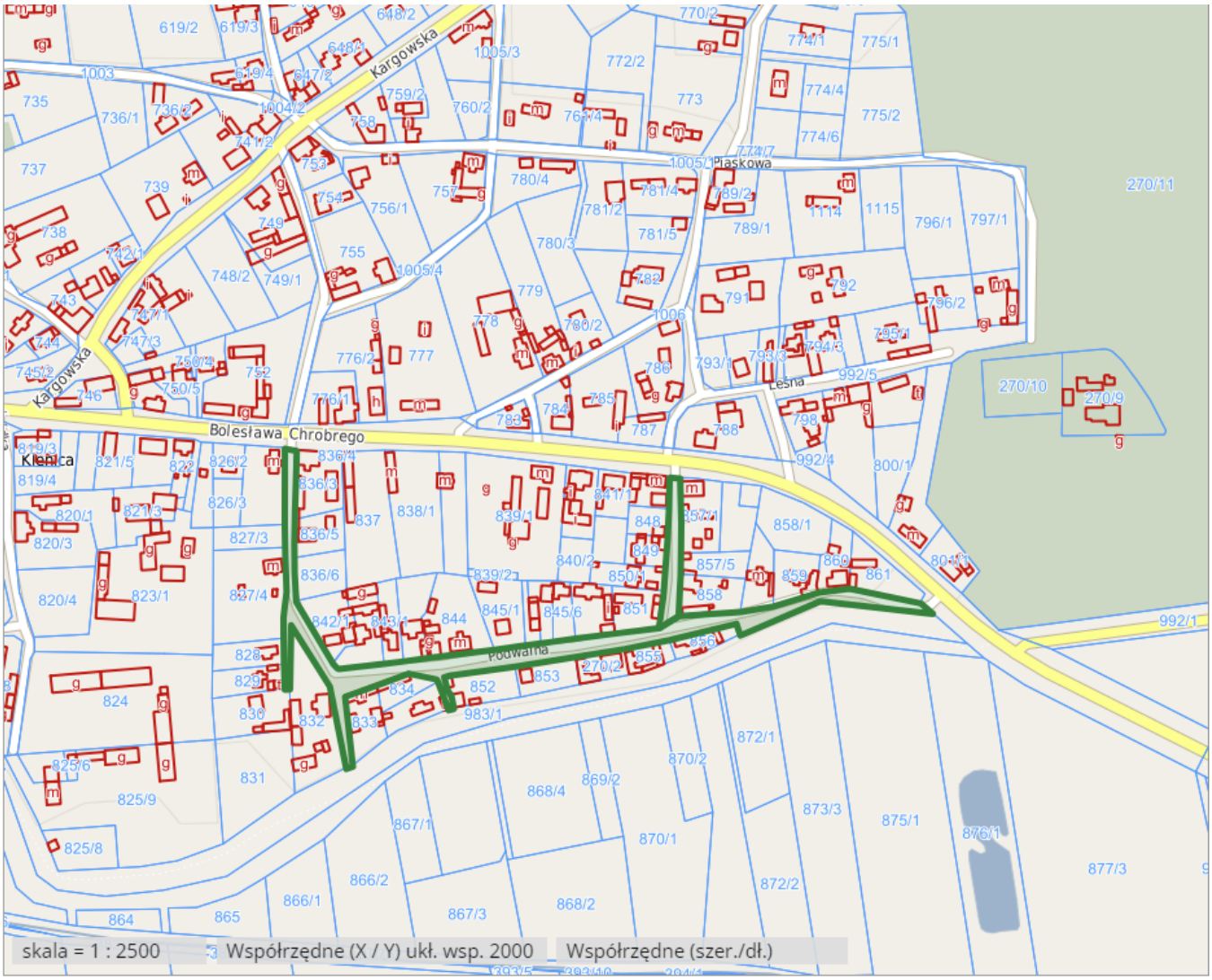

Droga 000548F ul. Stawna

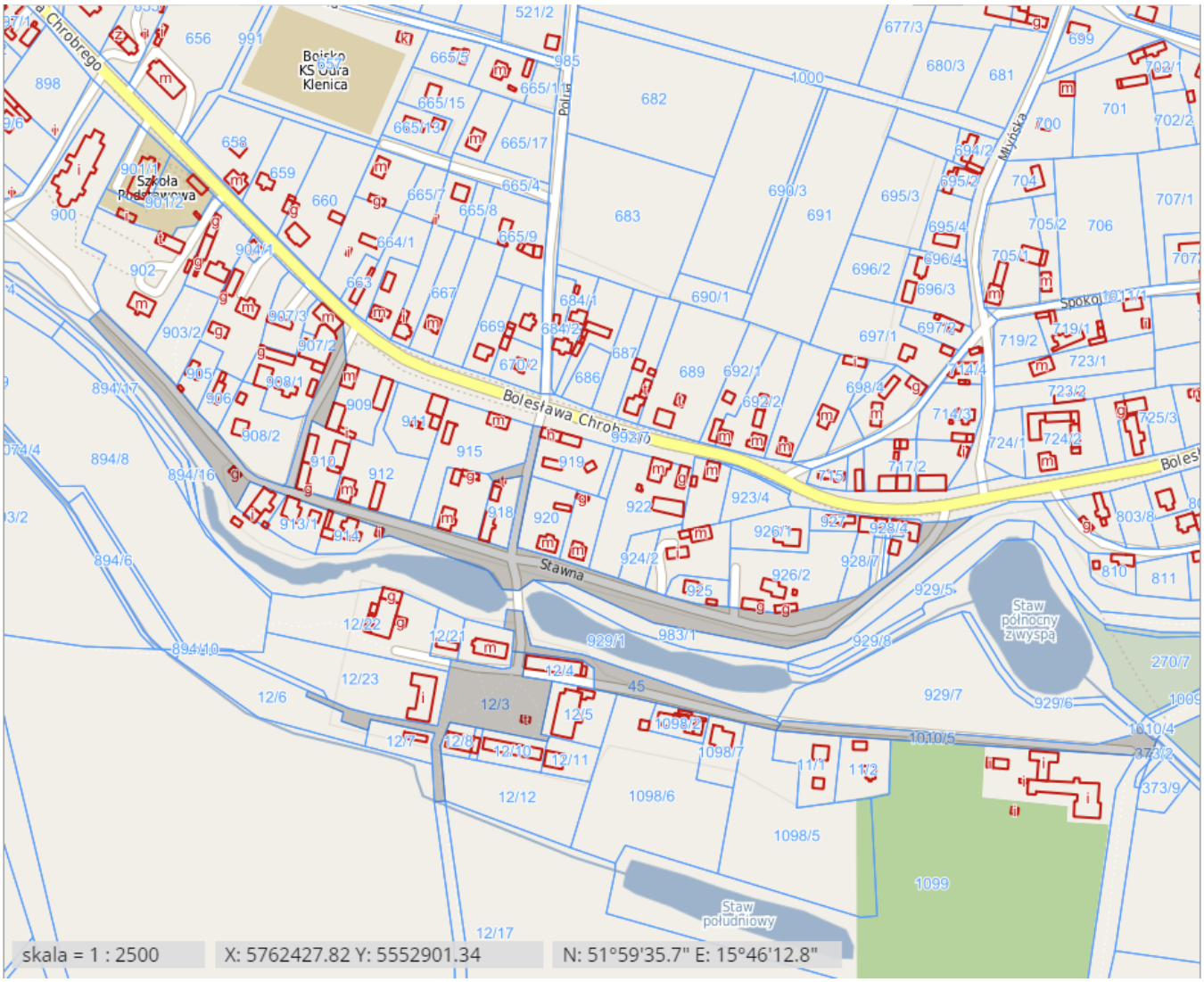

Droga 000549F ul. Poprzeczna

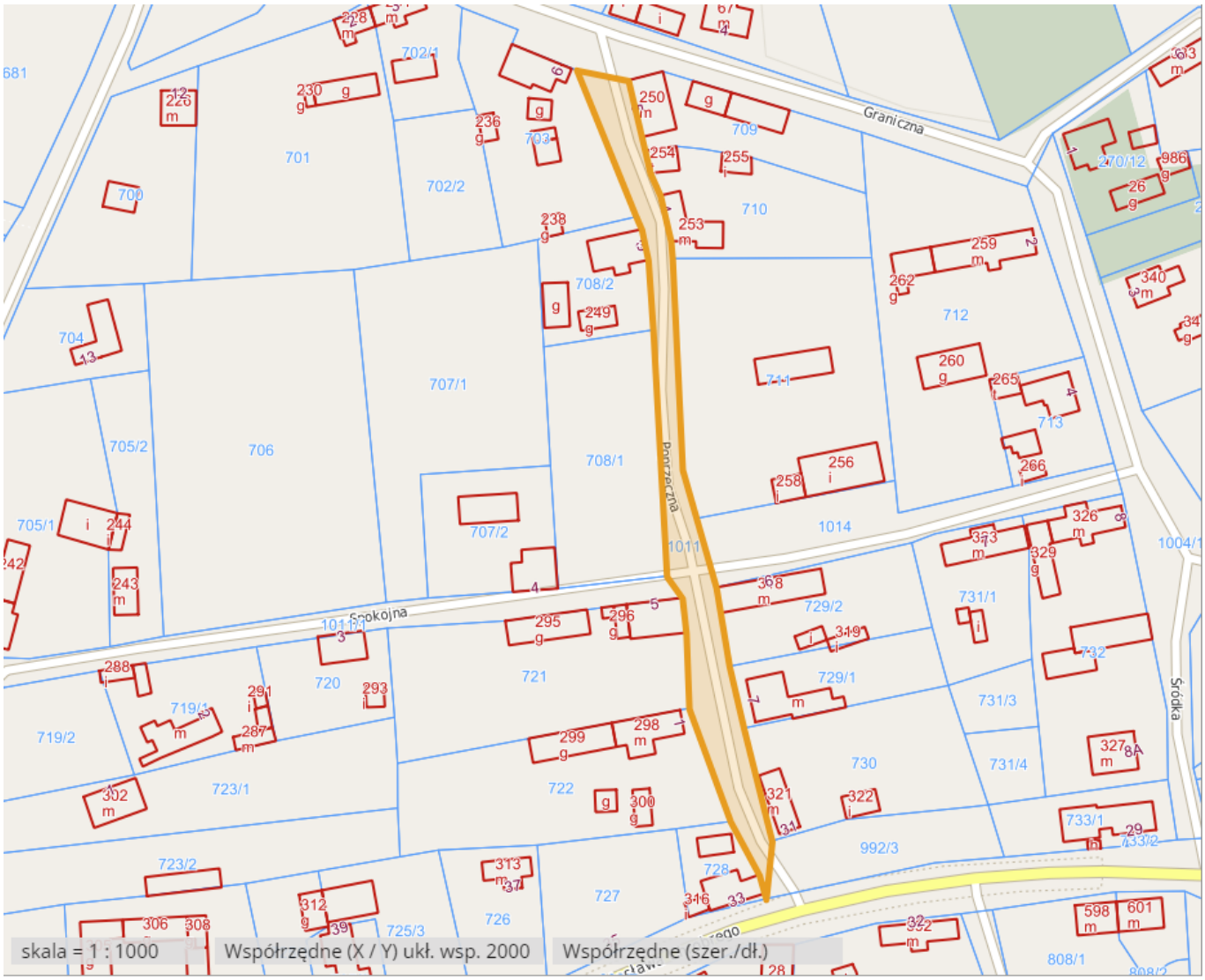

Droga 000550F ul. Spokojna

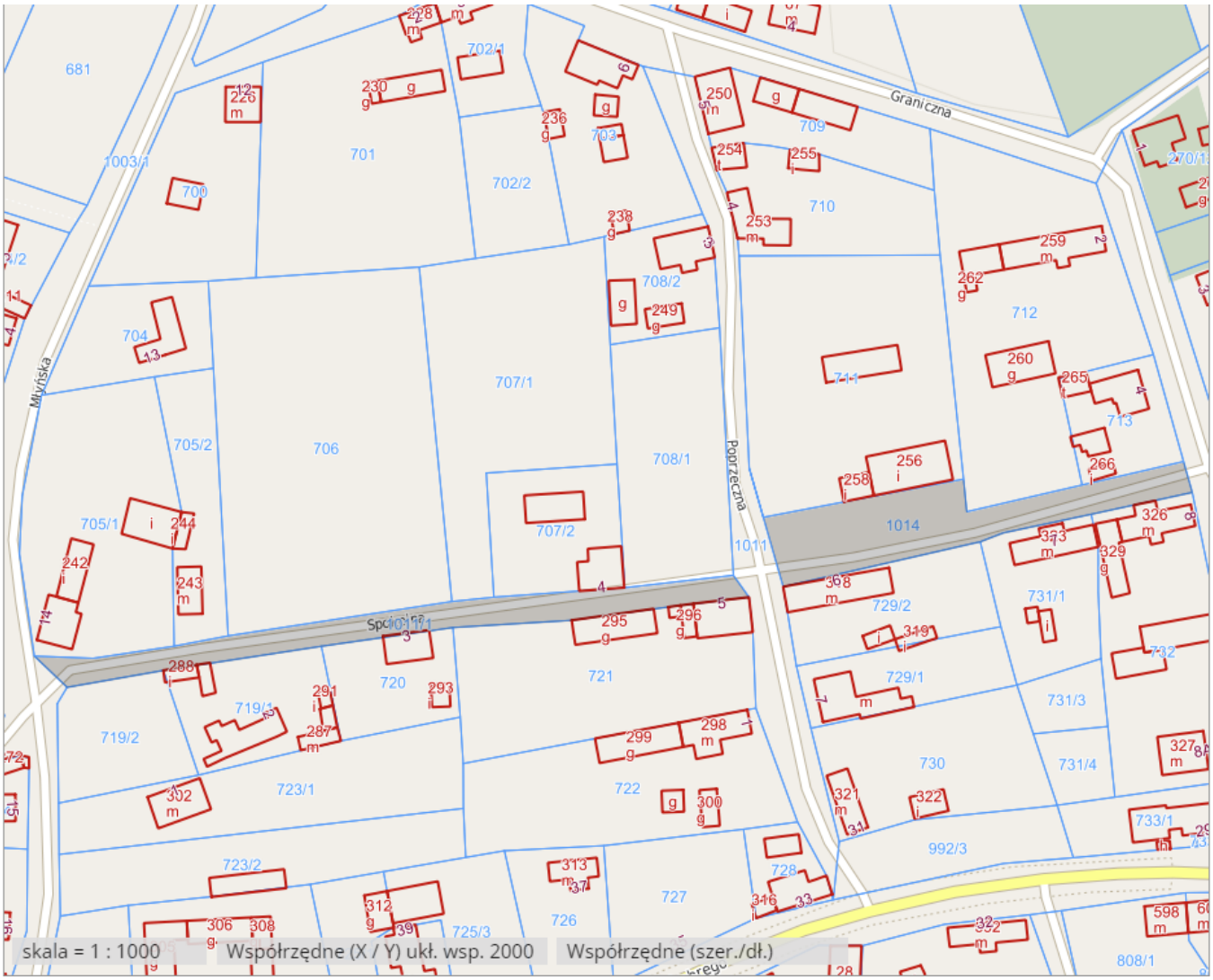

Droga 000552F ul Leśna

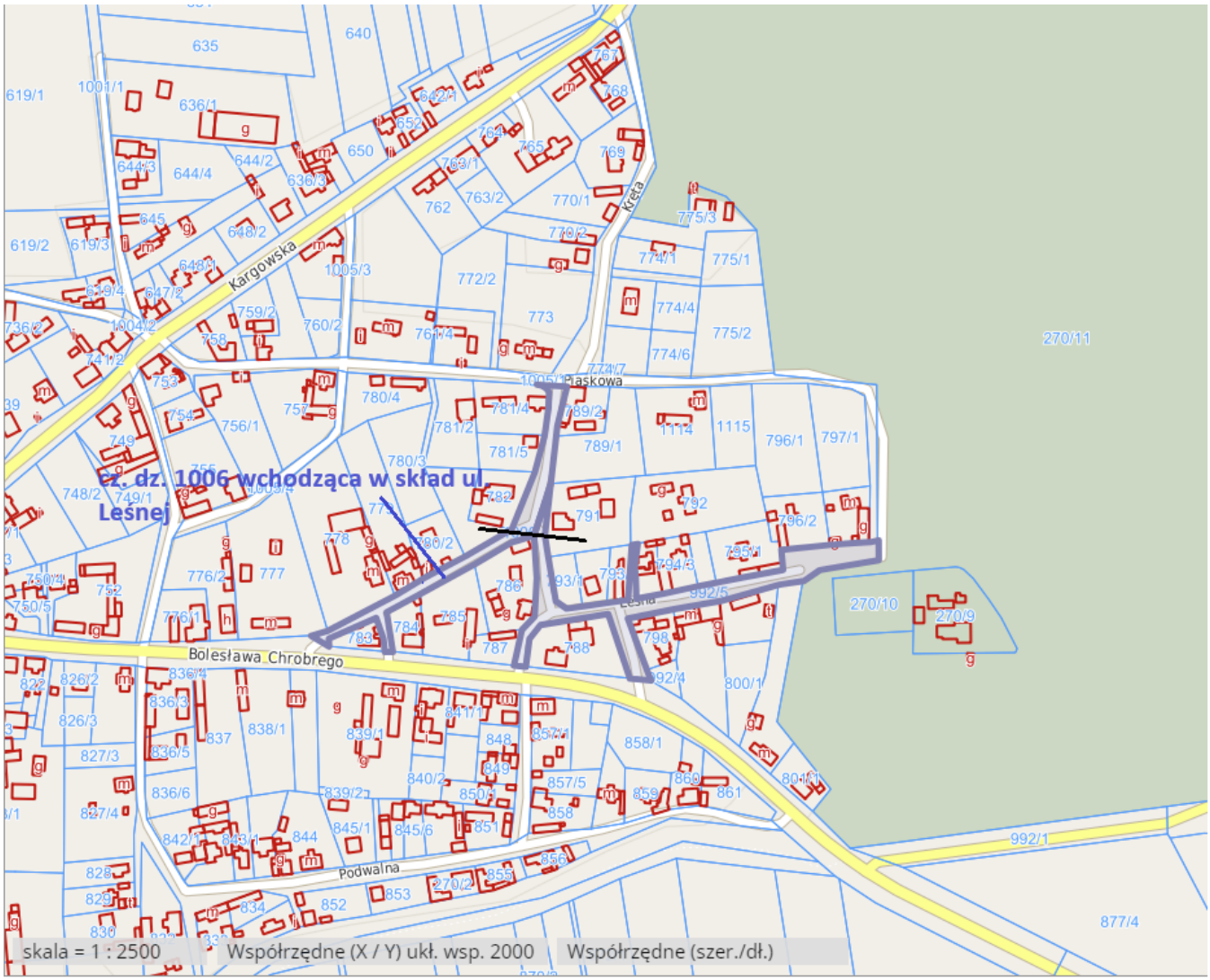

Droga 000554F ul. Sportowa

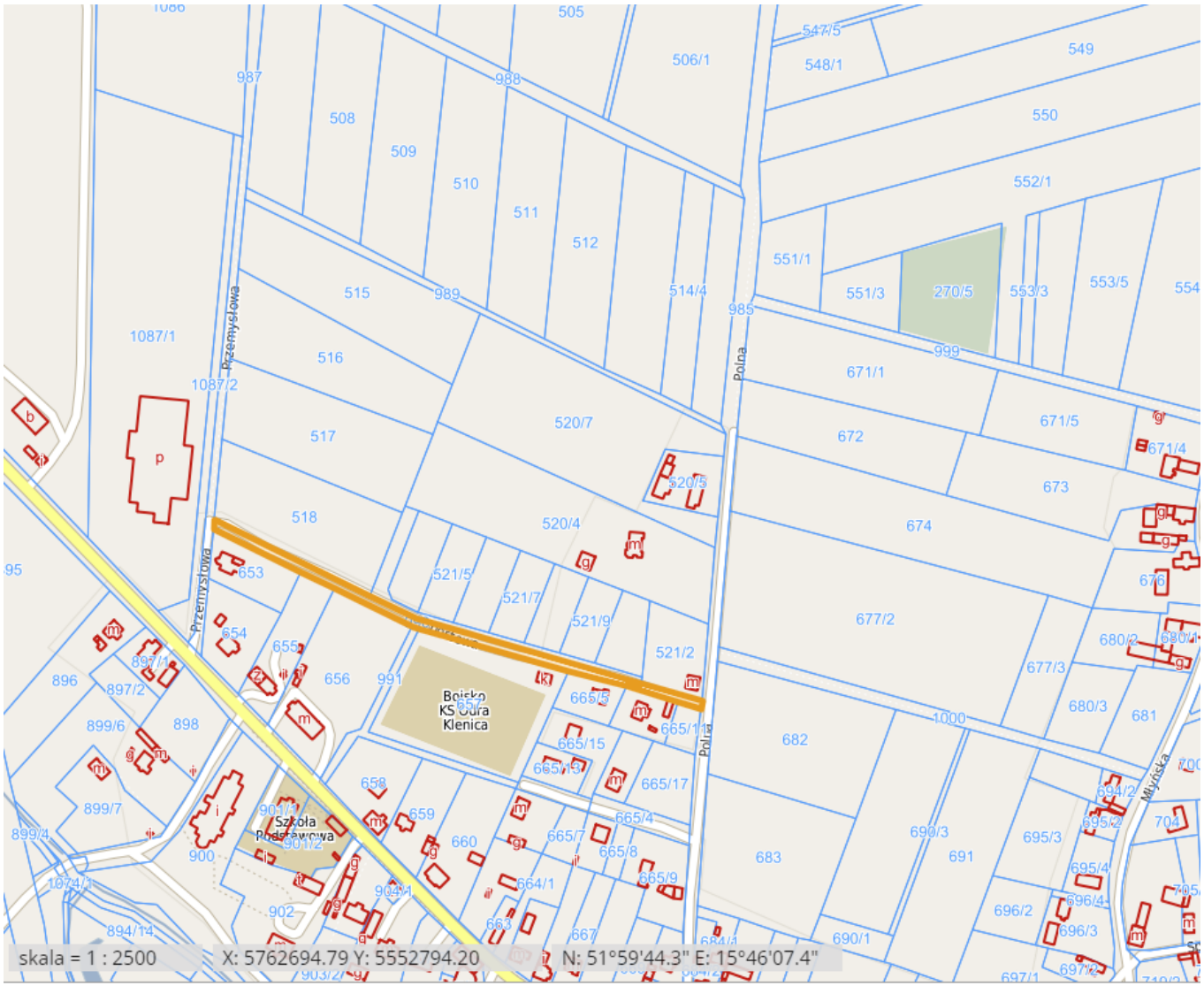

Droga 000555F ul. Przemysłowa

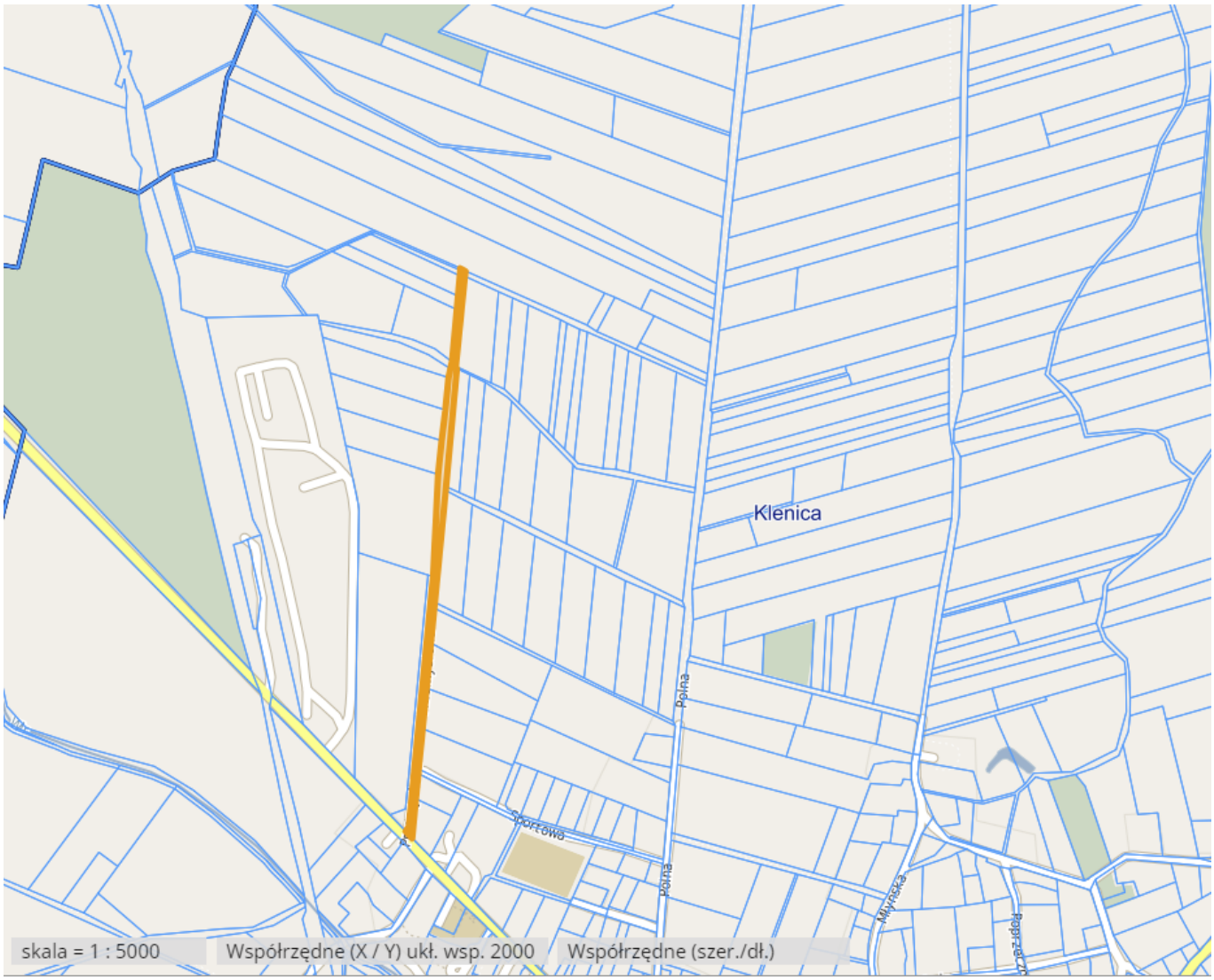

Droga 000556F

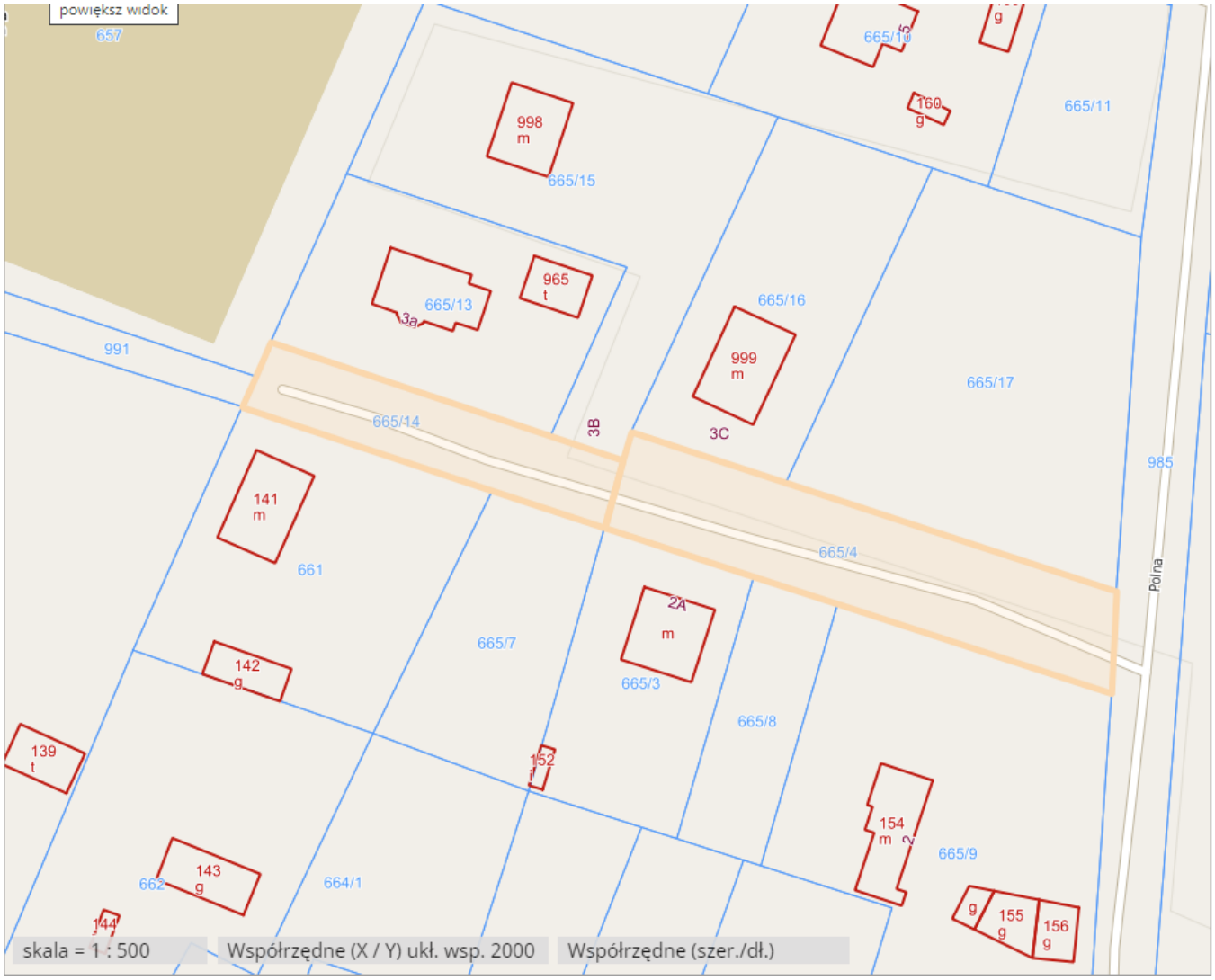

Droga 000557F

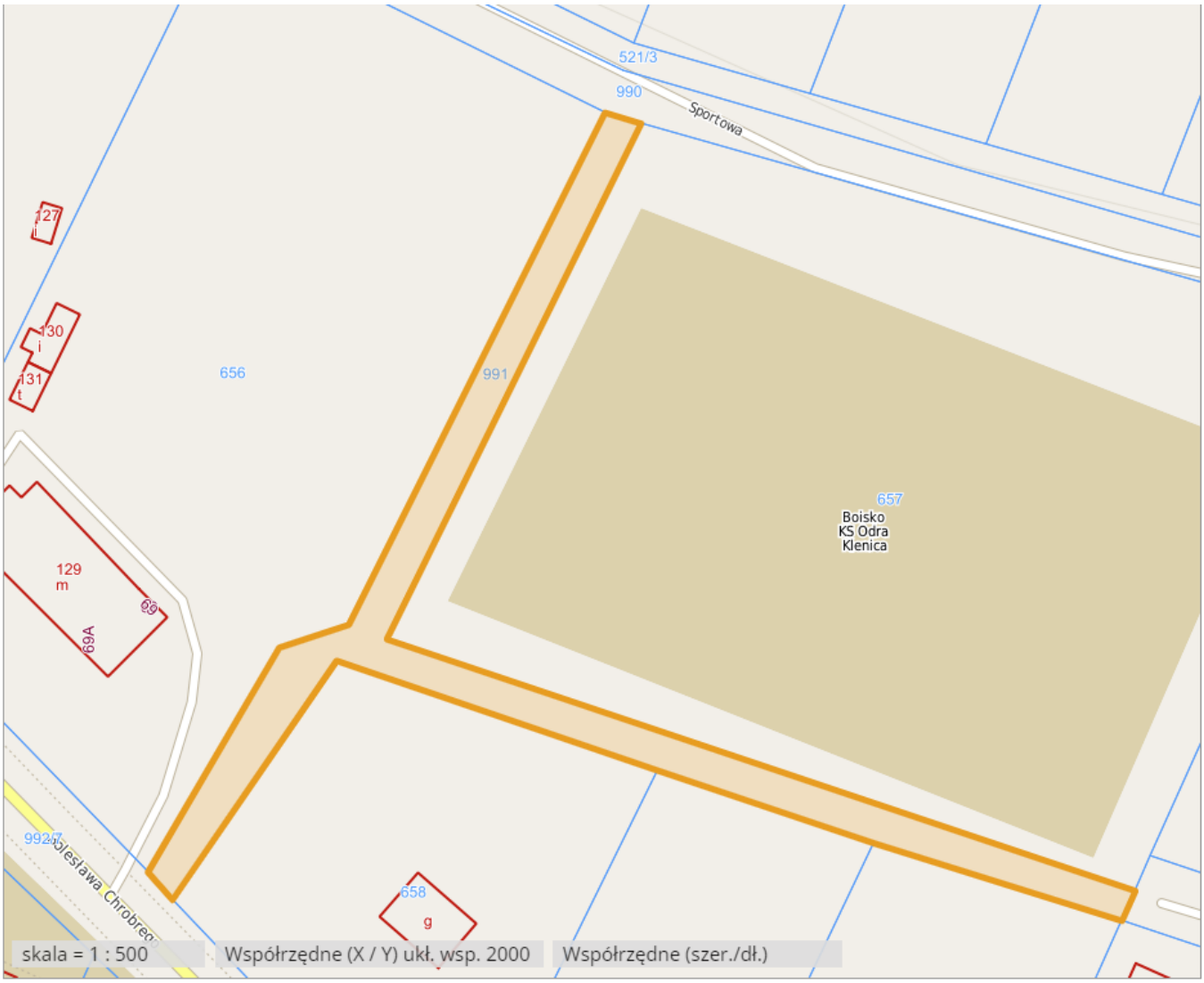

Droga 000558F Bełcze

Droga 000560F

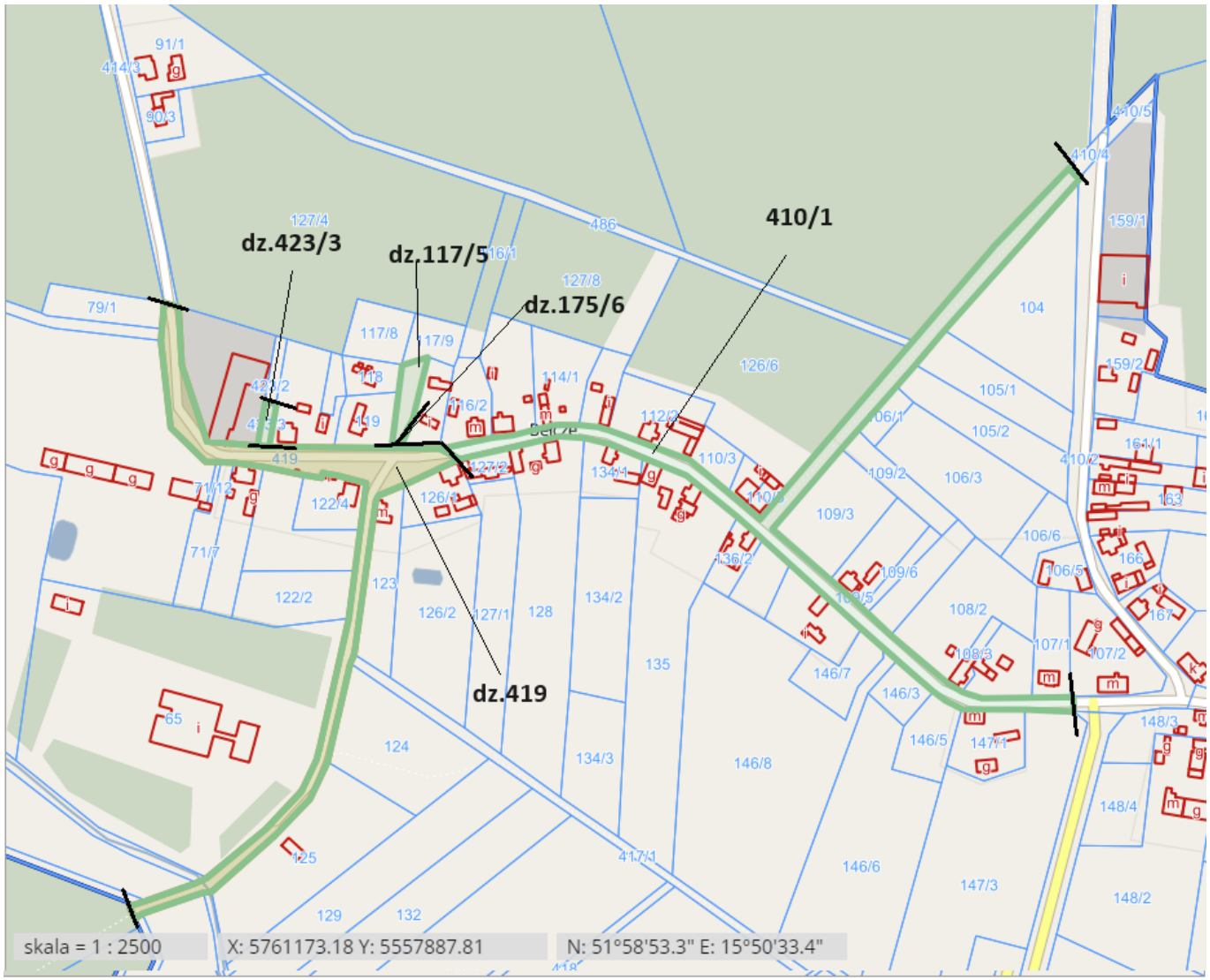

Droga 000561F

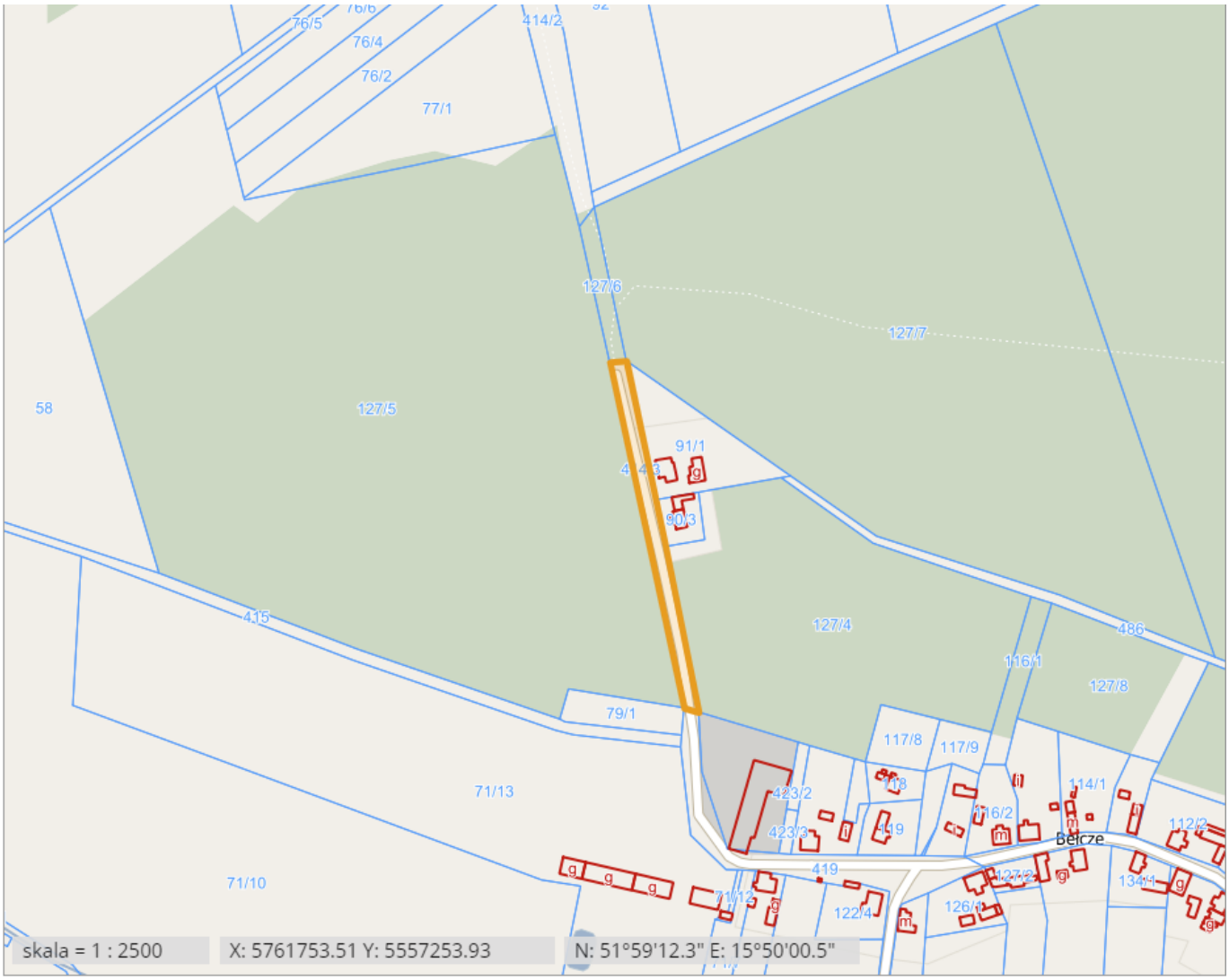

Droga 000565F Susłów

Droga 000567F Siadcza

Droga 000568F

Droga 000570F

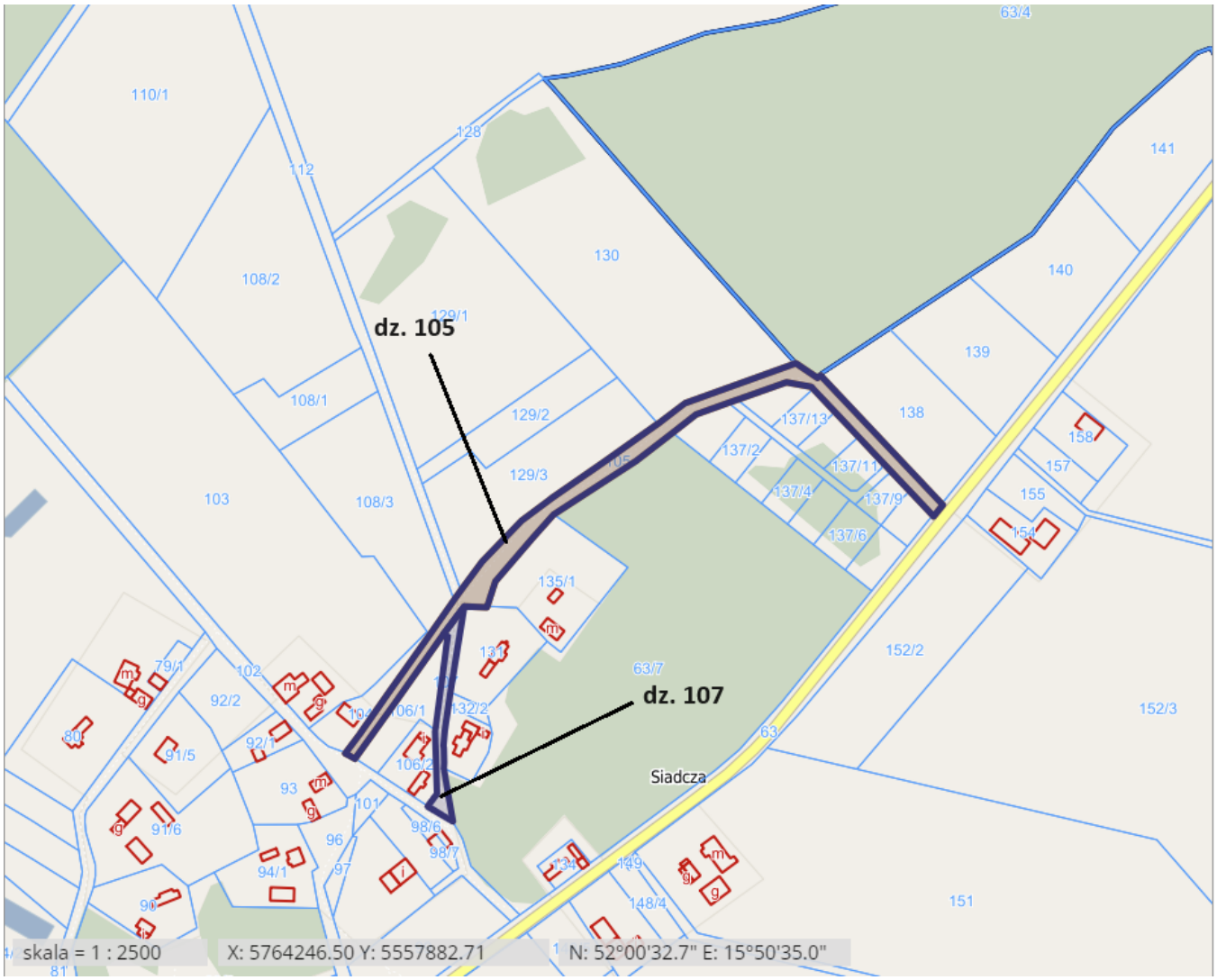

Droga 000572F Kartno

Droga 000573F

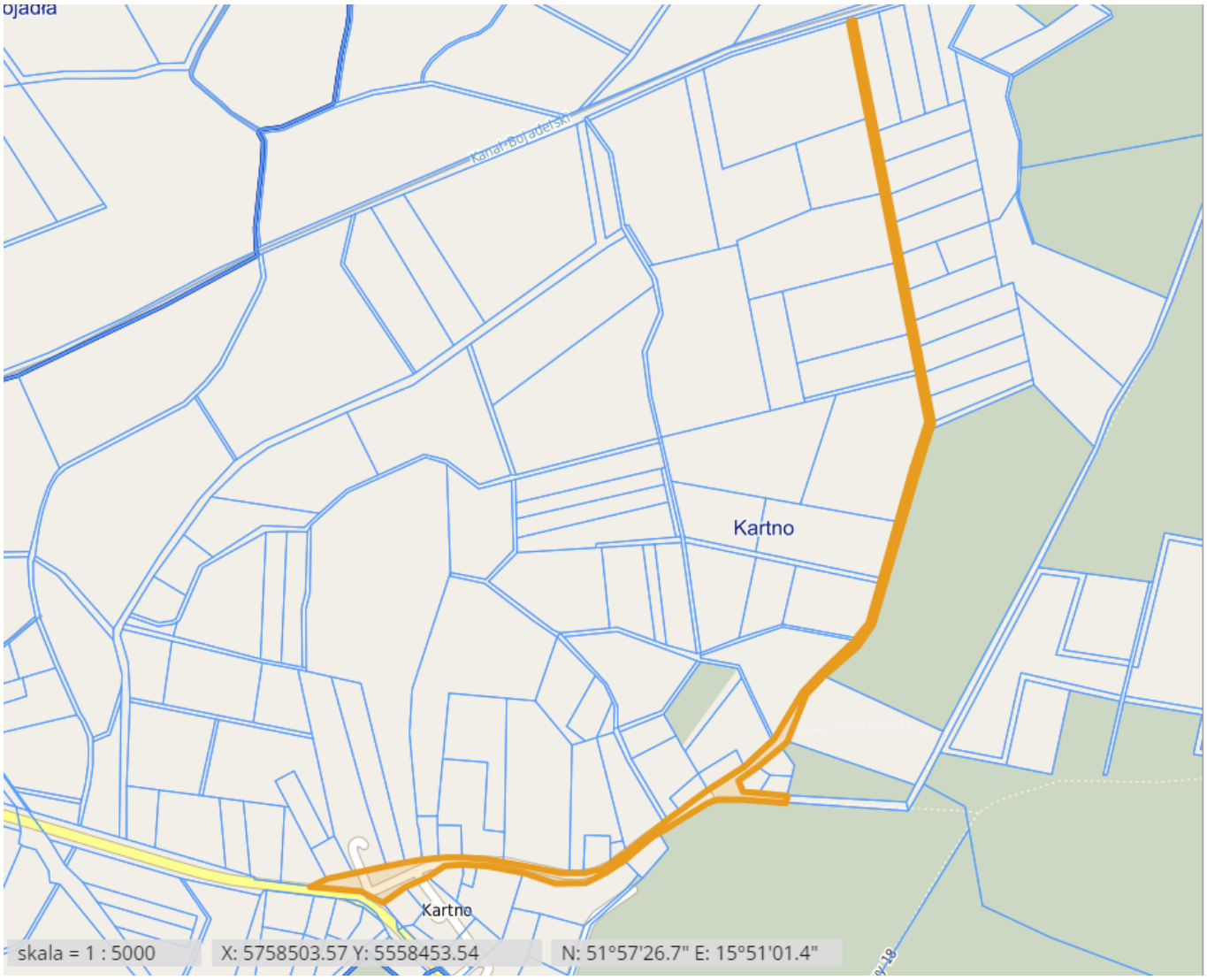

droga

Półko
Kanał Bojadelski
Dojazd pożarowy 18
199/1
dz. 228/4
Kartno
Kartno
skala = 1 : 10000
X: 5759524.25 Y: 5557015.32
N: 51°58'00.3" E: 15°49'46.7"

Droga 000575F obręb Pólko-Sosnówka

Droga 000576F

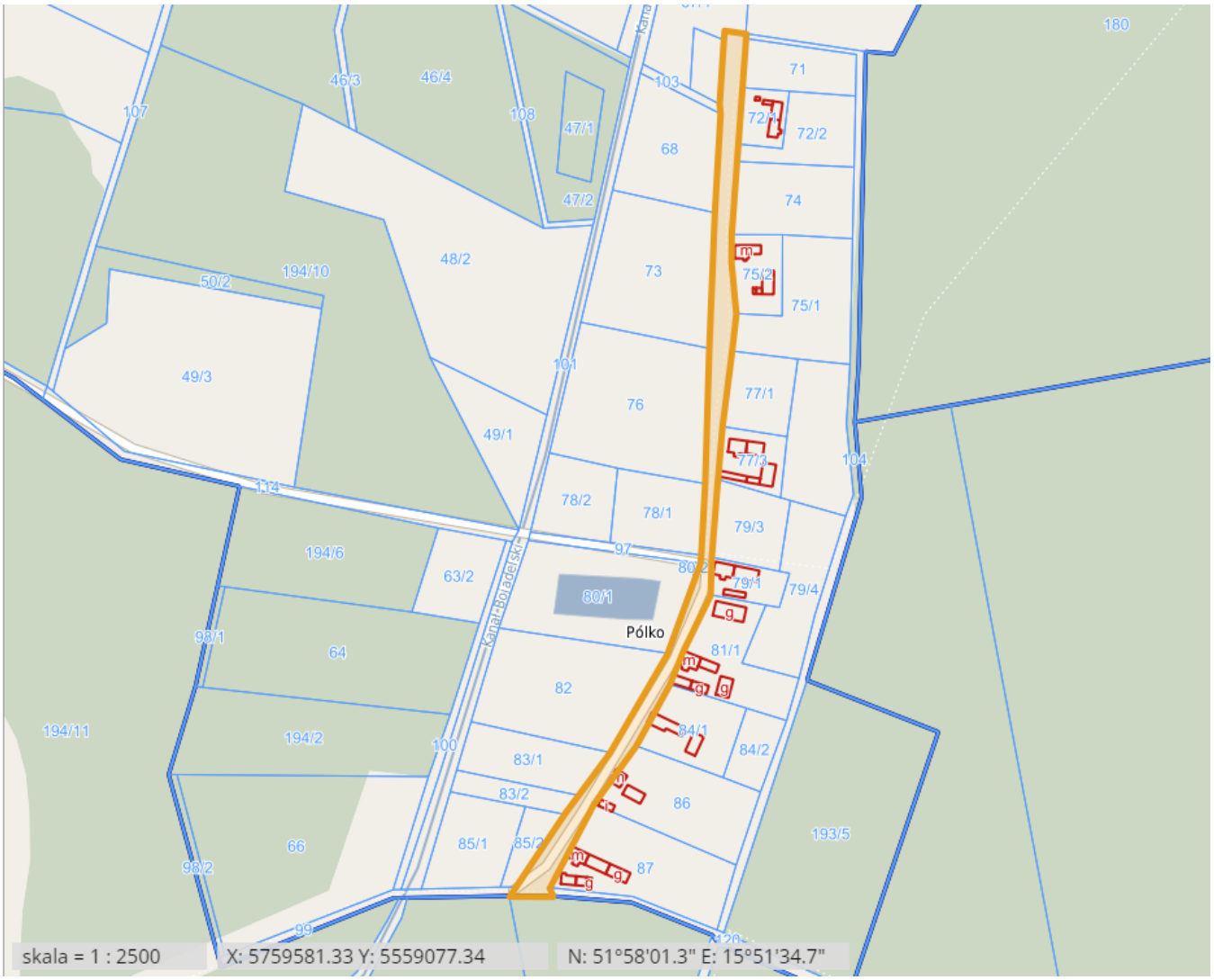

Droga 000578F obręb Pyrnik-Młynkowo

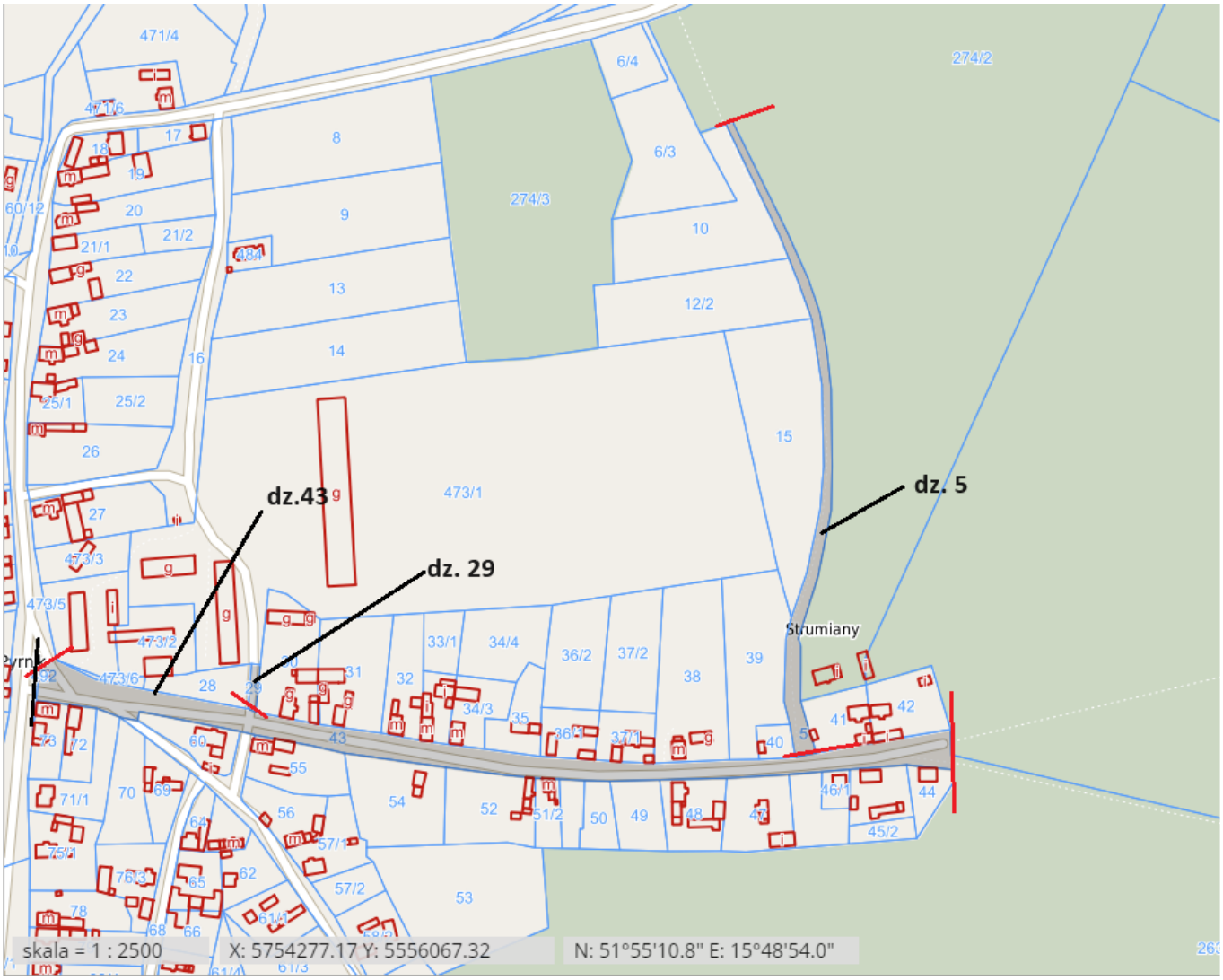

Droga 000579F

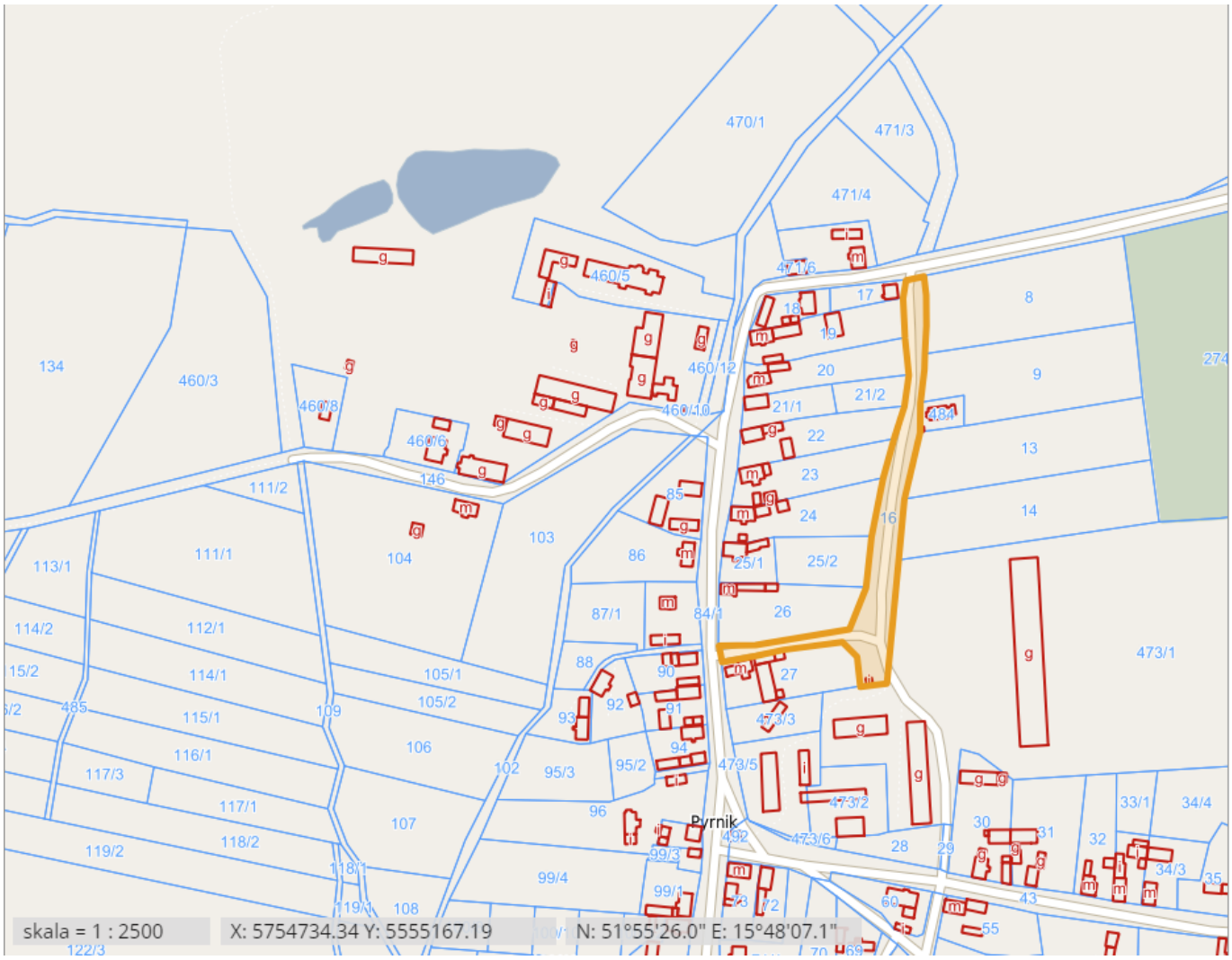

Droga 000581F

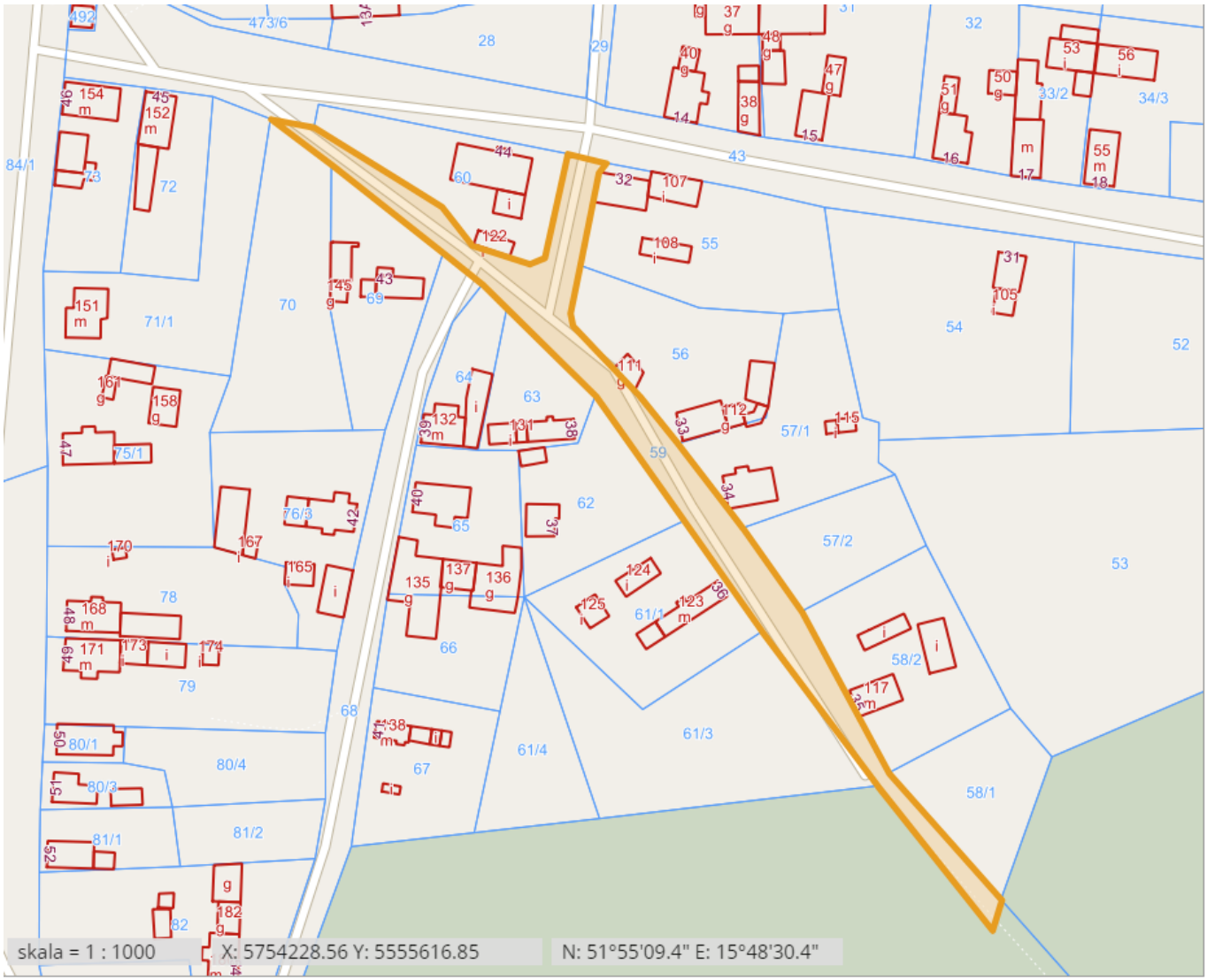

Droga 000582F

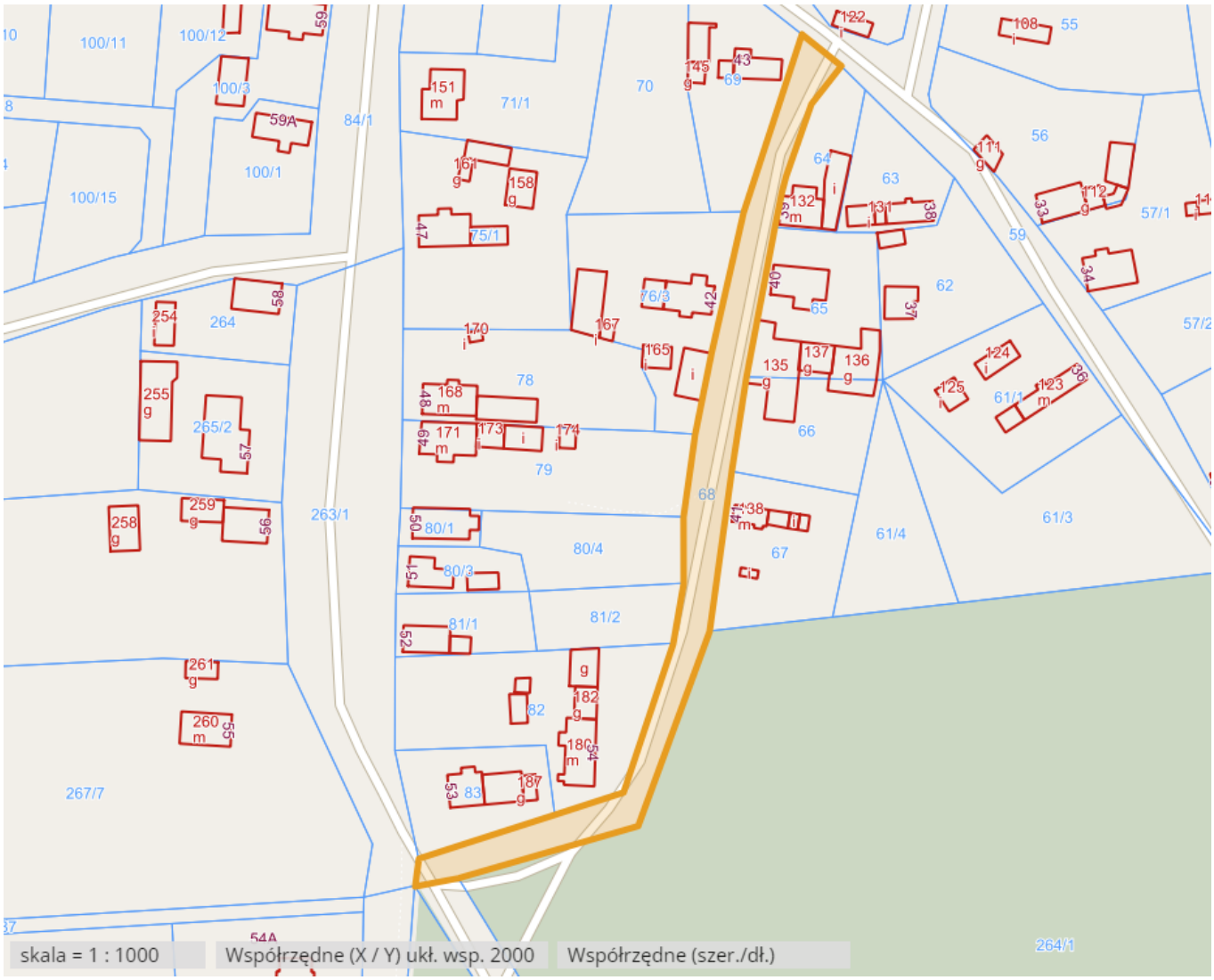

Droga 000583F

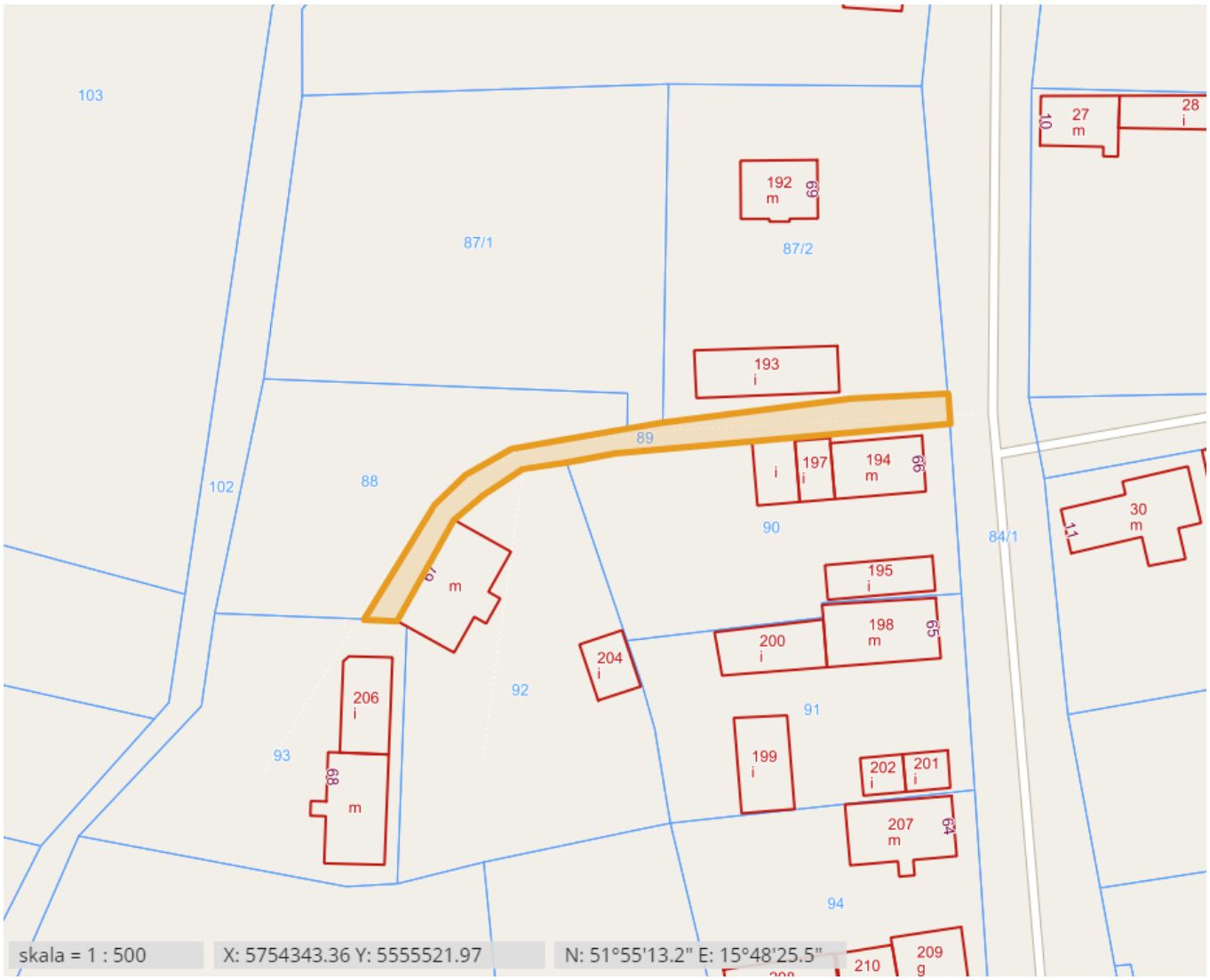

Droga 000584F

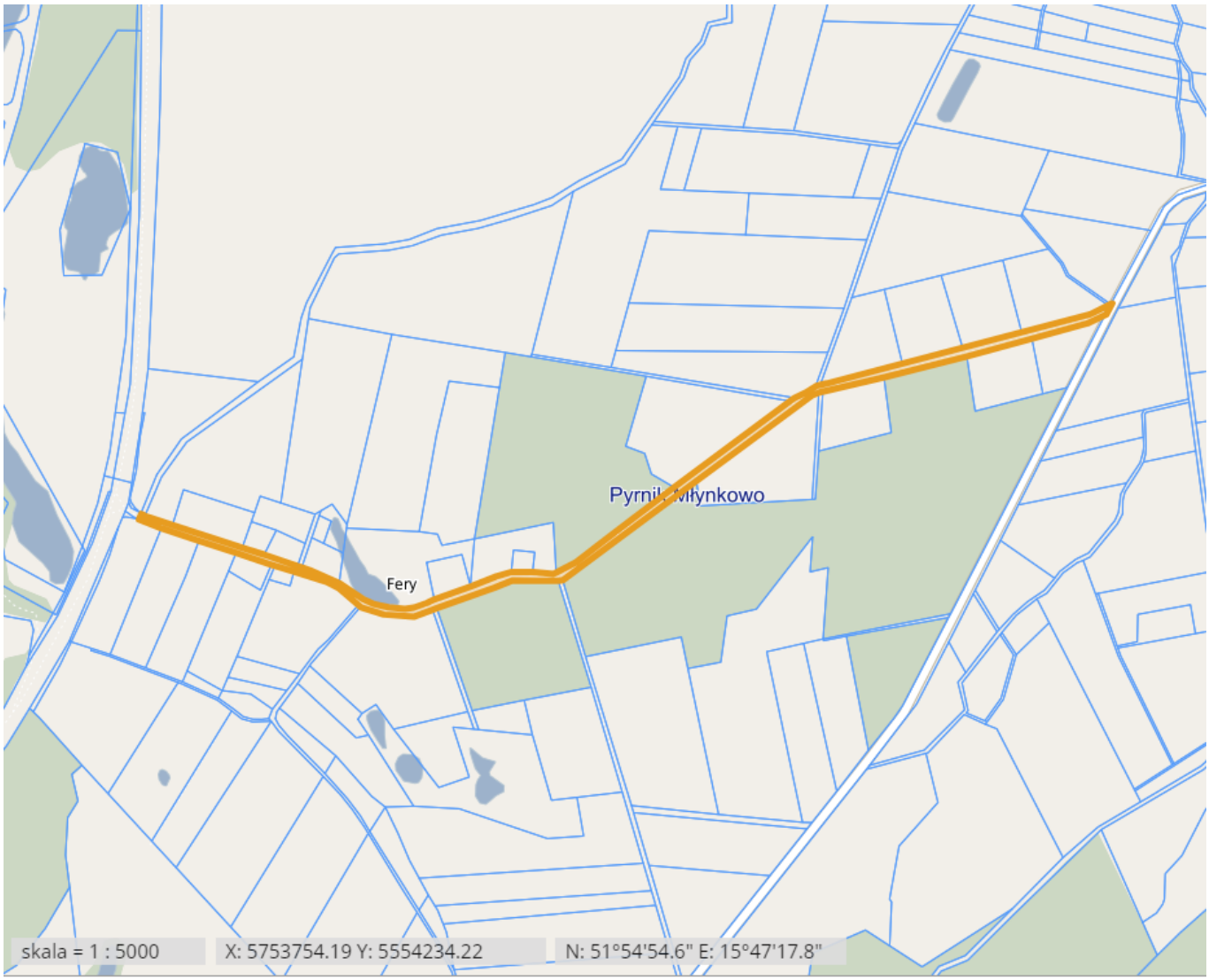

Droga 000586F

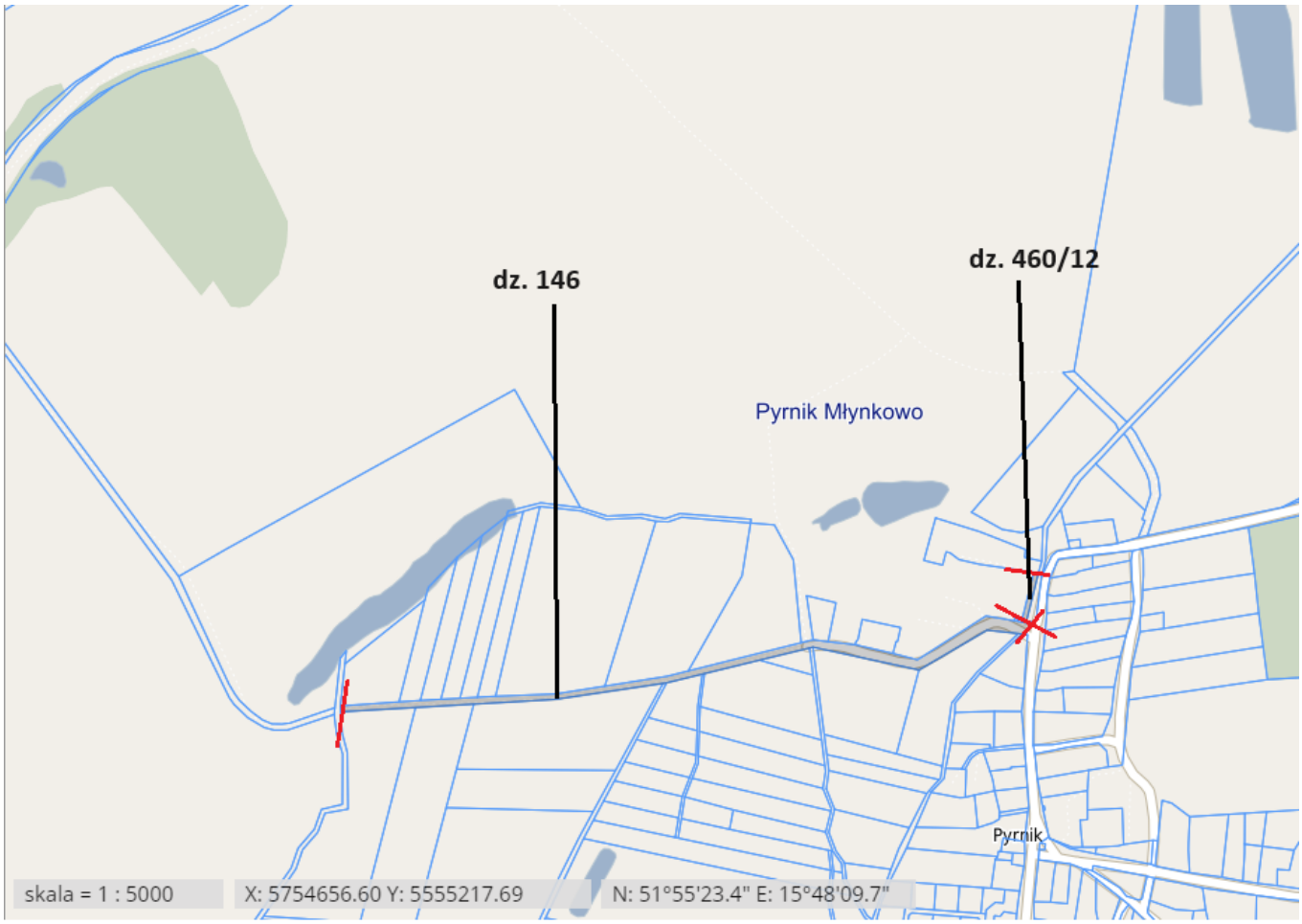

Droga 000588F

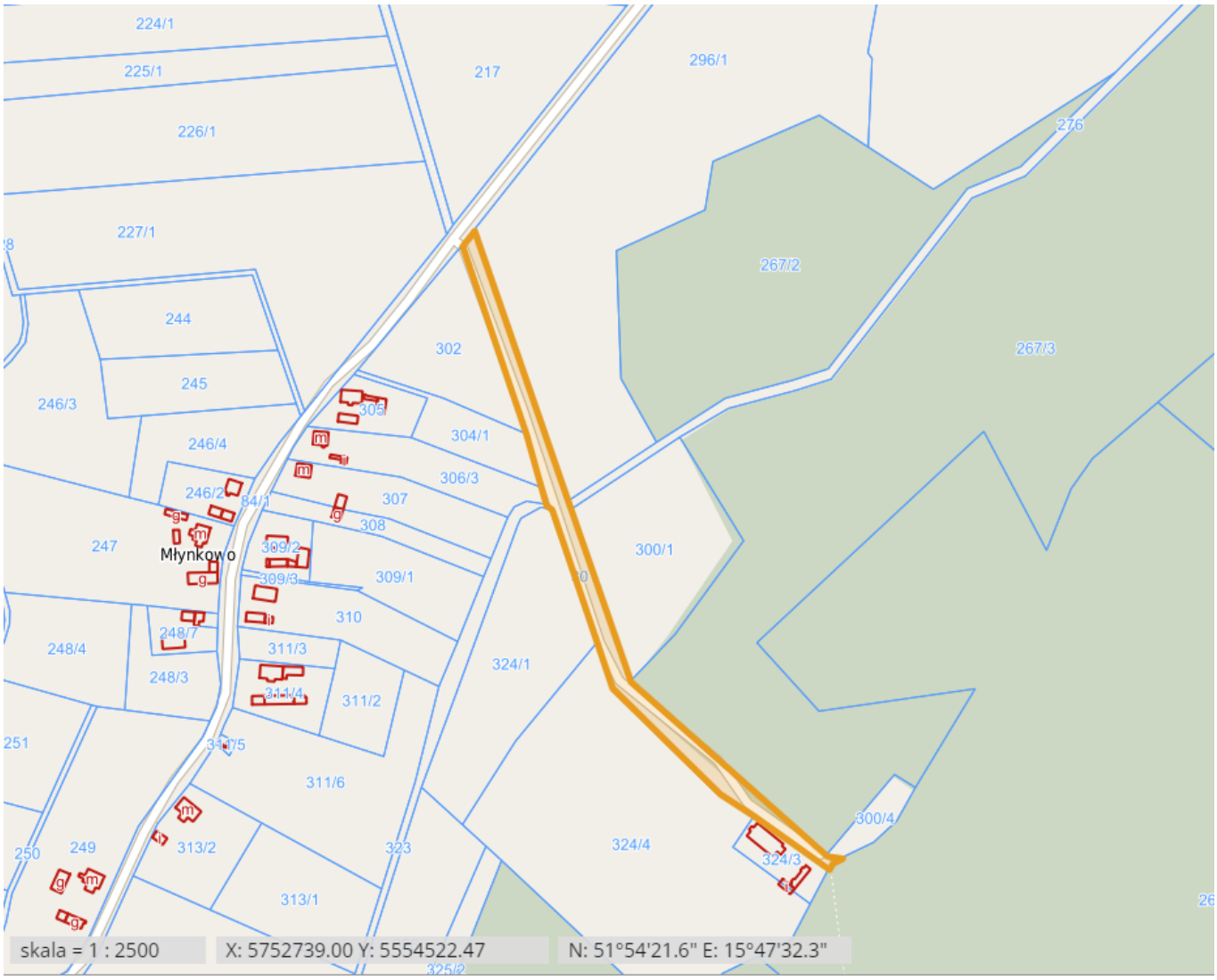

Droga 000589F

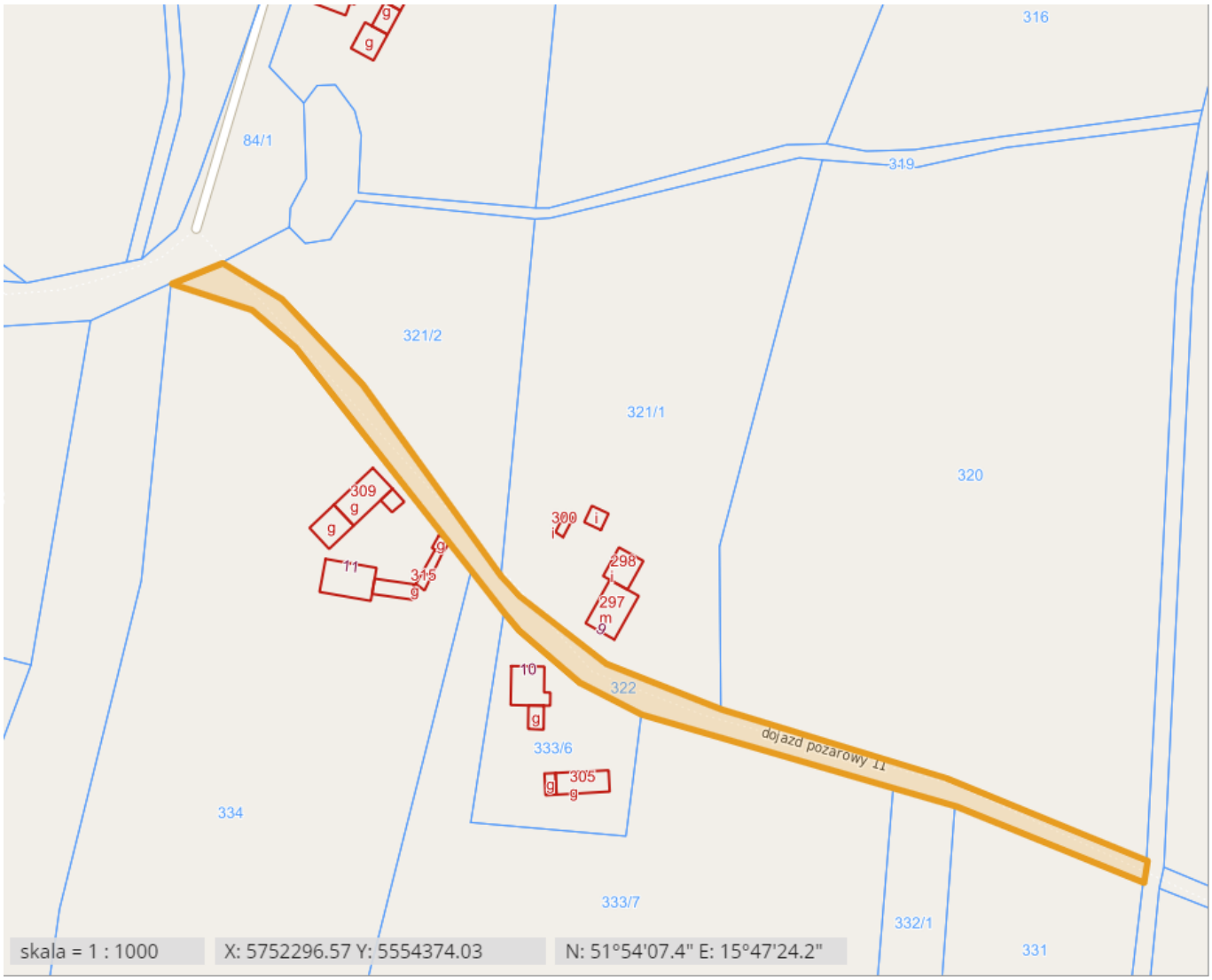

Droga 000590F

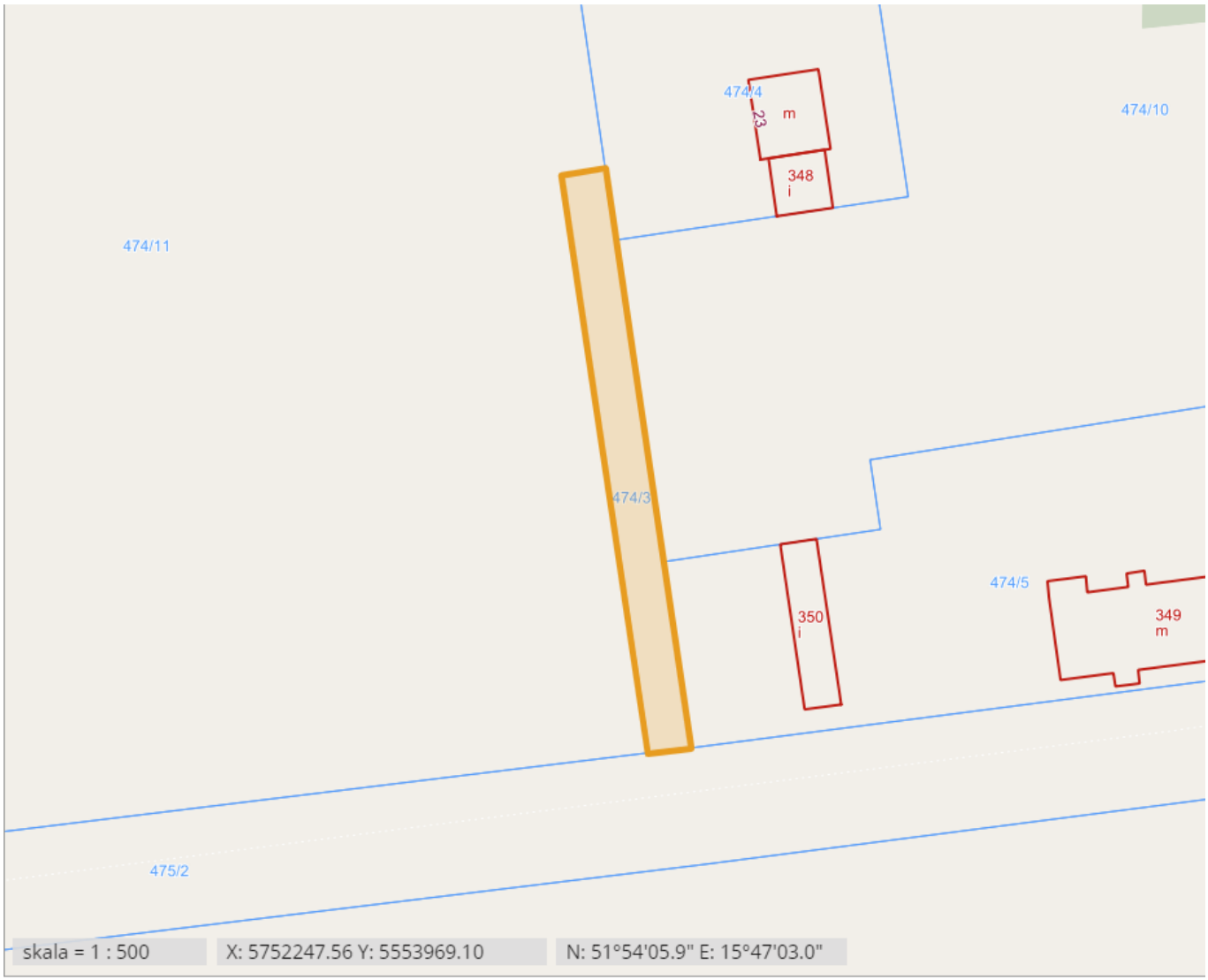

Droga 000597F obręb Przewóz

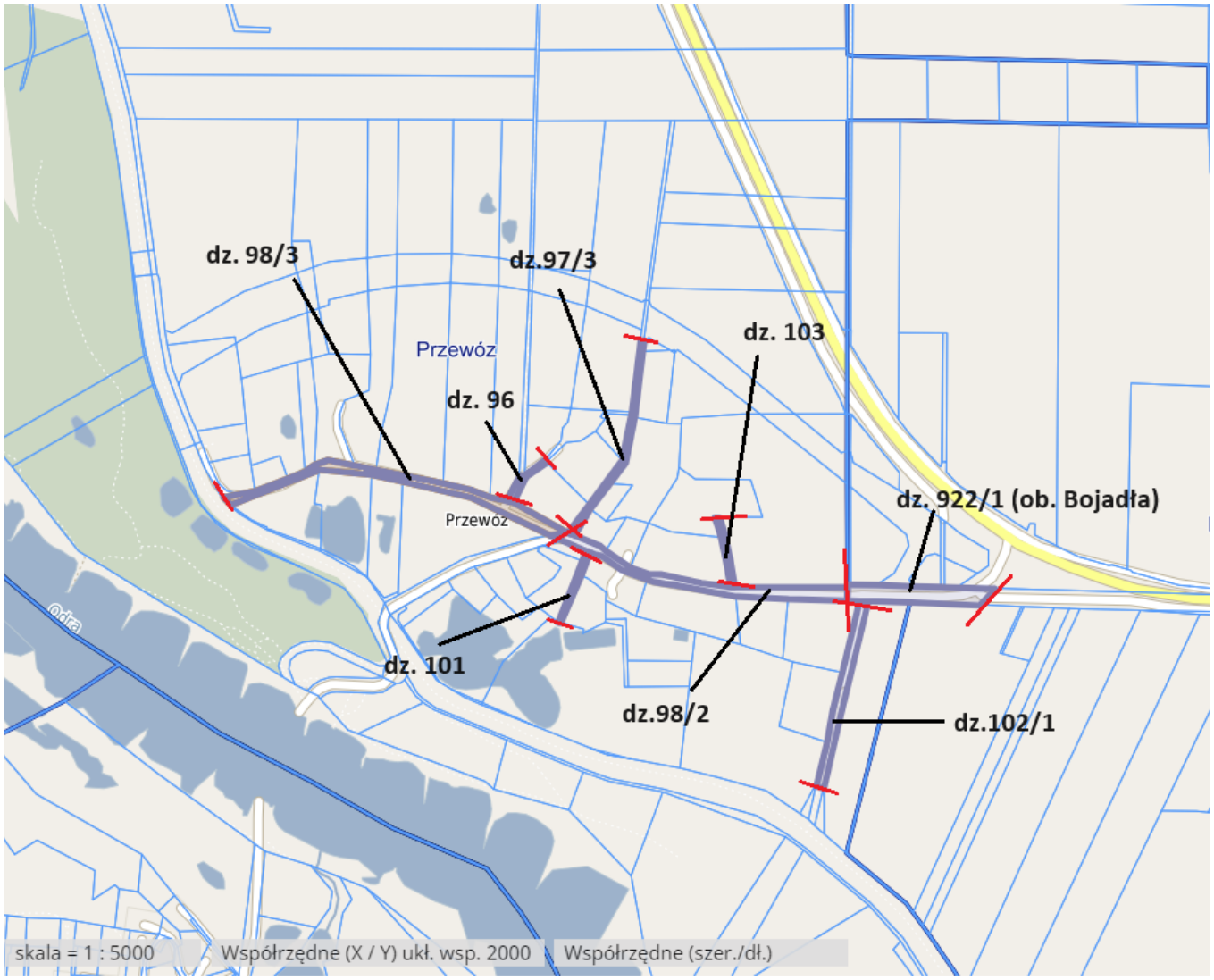

Droga 000598F

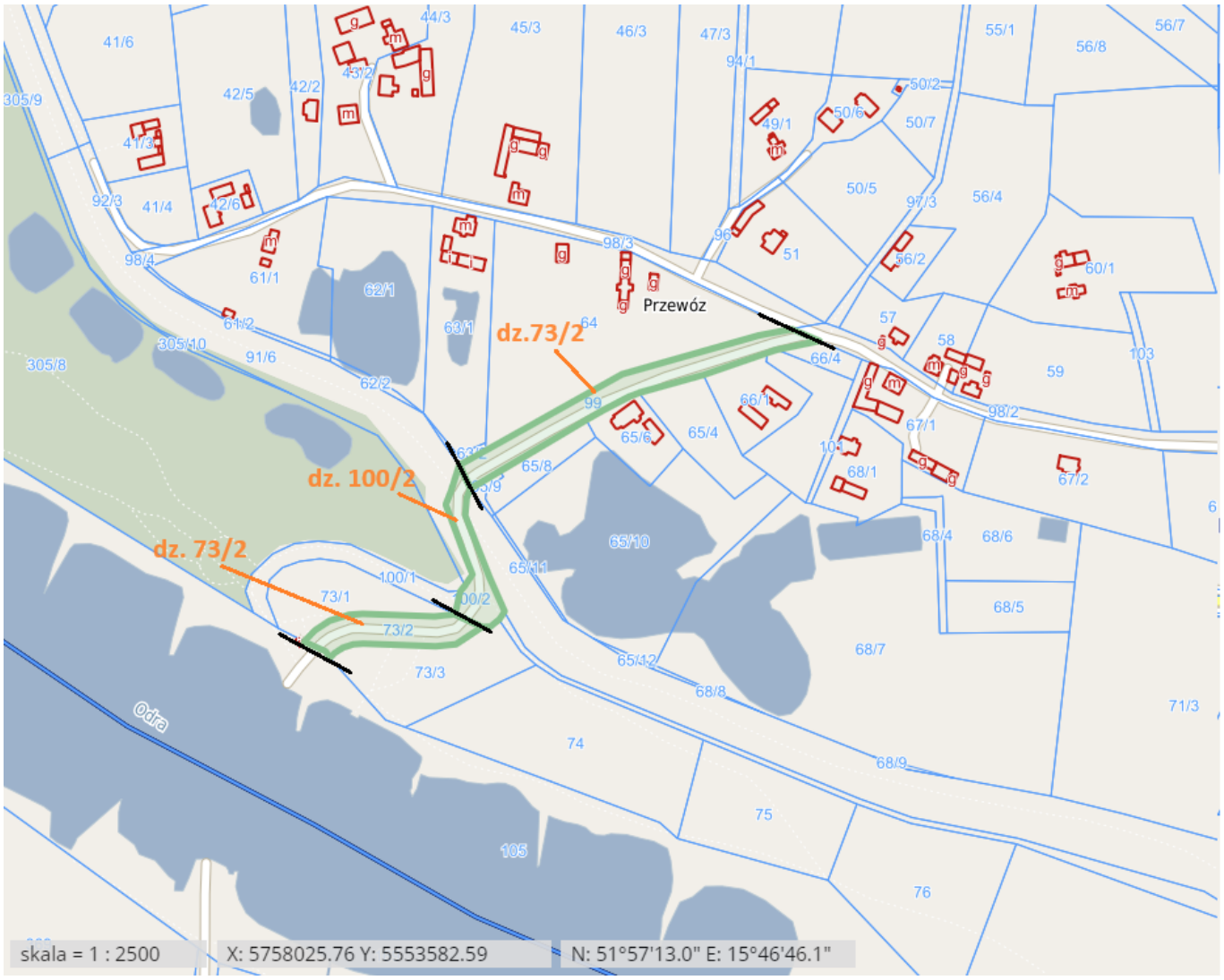

Uzasadnienie

Na podstawie art. 10 ust. 1-3 ustawy z dnia 21 marca 1985 r. o drogach publicznych Rada Gminy w Bojadłach wyłącza z użytkowania drogi gminne wymienione w §1 ust. 1 uchwały i pozbawia je tej kategorii publicznej.

Zgodnie z art.7 ust. 1 ustawy z dnia 21 marca 1985 r. o drogach publicznych do dróg gminnych zalicza się drogi o znaczeniu lokalnym nie zaliczone do innych kategorii, stanowiące uzupełniającą sieć dróg służących miejscowym potrzebom, z wyłączeniem dróg wewnętrznych.

Drogi w miejscowościach: Bojadła, Klenica, Pyrnik, Młynkowo, Bełcze, Sosnówka, Pólko, Kartno, Przewóz, Siadcza, Susłów określone w załączniku nr 2 do niniejszej uchwały, których przebieg zaznaczono na mapach stanowiących załącznik nr **3** spełniają wymogi określone w/cyt. przepisie prawa, to jest: − mają znaczenie lokalne, − stanowią uzupełniającą sieć dróg służących miejscowym potrzebom, − nie są zaliczone do innych kategorii dróg publicznych. Przedmiotowe drogi są własnością Gminy Bojadła.

Zgodnie art. 7 ust. 2 ustawy z dnia 21 marca 1985 r. o drogach publicznych Gmina Bojadła wystąpiła do Zarządu Powiatu Zielonogórskiego z wnioskiem o zaopiniowanie wykazu dróg przewidzianych do zaliczenia do kategorii dróg gminnych. Zarząd Powiatu w dniu ..... zaopiniował pozytywnie projekt uchwały w sprawie zaliczenia dróg wewnętrznych do kategorii publicznych dróg gminnych.

Ze względu na rozwój gminy, często zdarza się, że różni inwestorzy występują do Wójta Gminy z wnioskiem o zajęcie pasa drogowego w celu prowadzenia robót lub umieszczenie w pasie drogowym drogi gminnej, sieci infrastruktury. Zarządca drogi zobowiązany jest taki wniosek rozpatrzyć i wydać stosowne zezwolenie. W przypadku dróg publicznych zezwolenie takie wydawane jest w formie decyzji i za te urządzenia Gmina pobiera opłaty.

Natomiast w przeważającej większości przypadków można uzyskać dofinansowanie na drogi z funduszy zewnętrznych jedynie na drogi zaliczone do sieci dróg publicznych. Z uwagi na fakt, iż wniosek składa się na poszczególny nr drogi konieczne jest również przeanalizowania słuszności przebiegu drogi publicznej.